



# CLUB ALPINO ITALIANO

SEZIONE DELL'ETNA

Fondata nel 1875

**Catania**

Via Messina, 593/A

Tel./Fax 095.7153515



## Programma Attività Sociale

### Anno 2018

143° dalla fondazione

[www.caicatania.it](http://www.caicatania.it)



Etna, Patrimonio  
dell'Umanità

*In copertina: **Attività di Alpinismo Giovanile**  
“Escursionismo sulle Alpi”*

*Foto di: Claudio Bonaccorso*



Fondata il 24 Aprile 1875



VENDITA DI ATTREZZATURA E  
ABBIGLIAMENTO DA TREEKING, ALPINISMO  
ESTIVO ED INVERNALE, SPEDIZIONI,  
FREECLIMBING, SCI DA FONDO  
ESCURSIONISMO, SCIALPINISMO,  
TELEMARK, FREERIDE.

### **ETNA RENTAL SKI**

DA QUEST'ANNO NOLEGGIAMO RACCHETTE  
DA NEVE, SCIALPINISMO E SCI DA FONDO  
ESCURSIONISMO.

VIA GIUSEPPE GARIBALDI, 61  
95030 NICOLOSI (CT)  
Tel. 095.7918556 - Cell. 348.2809990  
[etnawall13@gmail.com](mailto:etnawall13@gmail.com)



# **CLUB ALPINO ITALIANO**

## **Sezione dell'Etna**

### **Art.1 - Costituzione e finalità**

E' costituita in Catania, dove ha sede, dal giorno 24 aprile 1875, la Sezione di Catania del Club Alpino Italiano (C.A.I.).

Essa, conosciuta anche come Sezione dell'Etna, fa parte del Club Alpino Italiano, fondato a Torino nell'anno 1863 per iniziativa di Quintino Sella, la cui tradizione storica e la cui denominazione, sono sancite dalla Legge della Repubblica Italiana n. 91 del 26 gennaio 1963, che riconosce al Sodalizio la personalità giuridica.

La Sezione si propone, nel quadro degli scopi generali del C.A.I., di promuovere la conoscenza, lo studio e la valorizzazione delle montagne siciliane e, specialmente, dell'Etna.

*(dal Regolamento sezionale)*



## **Sezione dell'Etna**

La Sezione di Catania del Club Alpino Italiano ha durata illimitata.

La Sezione di Catania del Club Alpino Italiano non ha fini di lucro.

La Sezione aderisce al Club Alpino Italiano e lo rappresenta in Catania.

Per raggiungere gli scopi della Legge istitutiva e del suo Statuto, la Sezione provvede alla sede sociale, cura la biblioteca, l'archivio cartografico e fotografico; costituisce una dotazione di materiale alpinistico; organizza escursioni collettive estive ed invernali e favorisce quelle individuali; costruisce e tiene in efficienza rifugi, bivacchi, sentieri, segnavia ed ogni altra opera alpina, cura pubblicazioni relative all'attività alpinistica, promuove programmi scientifici, speleologici, culturali ed artistici; assume iniziative a difesa dell'ambiente naturale; incoraggia e propaga lo sci in tutte le sue forme, in particolar modo lo sci alpinistico, persegue quant'altro contemplato dallo Statuto e dal Regolamento del CAI.

Attualmente la Sezione è proprietaria del Rifugio "Sapienza" sul versante Sud dell'Etna a quota 1.910 m, del Rifugio "Citelli" a quota 1.741 m sul versante Est. Il Rifugio "Menza" in Valle del Bove, distrutto dall'eruzione del 1991-93, sarà oggetto di un futuro progetto di ricostruzione.

Il Club Alpino Italiano conta oltre 315.000 soci in 500 sezioni. Ha costruito e gestisce 450 rifugi e 250 bivacchi di montagna. È membro fondatore dell'UIAA, l'Unione Internazionale delle 50 Associazioni Alpinistiche consorelle, con le quali scambia notizie, esperienze, agevolazioni.

La tessera della sezione dell'Etna del CAI è quindi onorata in tutti i rifugi del mondo e Voi ne sarete i benvenuti.



## Messaggio del Presidente

*“Scalare non serve a conquistare le montagne; le montagne restano immobili, siamo noi che dopo un'avventura non siamo più gli stessi.”*

*(Royal Robbins)*

*Care Socie, cari Soci,*

ci accingiamo a chiudere il 2017, un anno che ci ha visto impegnati intensamente in attività istituzionali che hanno coinvolto tutti i responsabili sezionali, dalla presidenza ai consiglieri, al delegato, ai revisori, agli istruttori e agli accompagnatori.

Il tesseramento si è chiuso con un totale di 534 soci confermando un trend positivo rispetto ai numeri dell'anno precedente. In particolare abbiamo 406 soci ordinari, 90 familiari e 38 soci giovani.

Il 2017 ha registrato una significativa crescita della partecipazione attiva del corpo sociale alle attività programmate, sia relativamente agli eventi culturali e ai tradizionali incontri del Venerdì sera, sia con una maggiore adesione ai corsi di formazione che si sono svolti per soddisfare le esigenze di approfondimento di temi legati alla cultura della montagna.

Ritengo doveroso rivolgere un sincero ringraziamento a tutti coloro che hanno collaborato in modo spontaneo e efficace alla realizzazione delle sopraccitate attività.

Tutti i soci che, in virtù del loro apporto personale, hanno contribuito alla realizzazione della vita culturale, sociale, sportiva della sezione, sono stati motivati dalla consapevolezza che, grazie al loro operato, si diventa testimoni attivi di un approccio alla montagna legato ai valori fondamentali del CAI.

L'organizzazione di escursioni, di corsi, interventi di manutenzione e di segnatura di sentieri, la partecipazione ad eventi sono esperienze dirette che la nostra sezione deve continuare a promuovere con convinzione e con l'obiettivo di contribuire alla crescita morale e spirituale di tutti i soci, in special modo dei giovani.



Un particolare ringraziamento ai componenti del Direttivo e ai responsabili delle attività che con le loro capacità e con il loro quotidiano impegno mi hanno ampiamente supportato.

In sintonia con le più efficaci strategie comunicative, è stata attivata la mailing list. Oggi abbiamo circa 500 indirizzi a cui trasmettere ogni settimana le attività in sede, le escursioni e le notizie della sezione, garantendo la diffusione capillare delle informazioni.

Il Rifugio Sapienza e il Rifugio Citelli continuano ad essere gestite in modo eccellente, certamente adeguato alla cultura dell'accoglienza in montagna caratteristica della nostra associazione. I rifugi rappresentano una importante realtà della nostra Sezione e continueranno ad essere oggetto della massima cura e attenzione del direttivo in carica.

E' stato completato il complesso iter progettuale e burocratico per la ricostruzione della Capannina locata alle Guide, l'esecuzione dei lavori è prevista nella prossima primavera, a conclusione della presenza della neve nel piazzale del Sapienza.

Il 2017 ha visto l'avvio della operatività del Presidio di Santo Stefano Quisquina e Comuni Agrigentini del Parco dei Sicani, si tratta in buona parte di soci di nuova iscrizione che con grande entusiasmo si accingono a svolgere attività, all'interno della famiglia del CAI e con il sostegno della esperienza della nostra Sezione, per la promozione del loro bellissimo territorio montano.

Positiva l'attività della Sottosezione di Randazzo, ricca di proposte di frequentazione delle pendici nord dell'Etna.

Grande risalto ha avuto la nostra collaborazione con il CNSAS, nel progetto SATER 2 – 2017, collaborazione che continuerà negli anni futuri.

L'Alpinismo Giovanile ha continuato ad avvicinare ragazzi alla montagna, proponendola come modello esperienziale volto a favorire la crescita umana – oltre che alpinistica – del giovane.

La settimana estiva sulle Alpi con la gemellata Sezione di Melzo è stata ricca e costruttiva: il confronto con altre realtà, la sfida di fare gruppo, le attività formative hanno contribuito in modo determinante al raggiungimento degli obiettivi prefissati.





La Commissione di Alpinismo Giovanile è stata altresì coinvolta nell'accompagnamento di scolaresche per fare conoscere e amare il Vulcano Etna, Patrimonio Mondiale dell'Umanità e preziosa risorsa del nostro territorio, nonché per sensibilizzare gli studenti ad una corretta fruizione degli ambienti naturali.

La Scuola Sezionale di Escursionismo "Etna" ha continuato il trend positivo degli anni precedenti con il Corso monotematico di "Autosoccorso in Valanga" e "8° Corso base di Escursionismo E1". Il coinvolgimento di nuove leve di accompagnatori formatesi al suo interno ha contribuito ad arricchire l'offerta escursionistica ai soci. I nuovi accompagnatori hanno contribuito con apporti significativi a migliorare la formazione e la pianificazione delle escursioni con l'utilizzo di strumenti e tecnologie innovativi.

L'attività didattica del Gruppo Grotte ha compreso anche l'organizzazione e la realizzazione del XXXVI Corso di Introduzione alla Speleologia, del Corso Nazionale Tecnica per Istruttori, del Corso nazionale di aggiornamento "Primo soccorso in montagna e in grotta", l'accompagnamento di disabili in "Diversamente Speleo" e l'uscita didattica in grotta assieme all' Alpinismo Giovanile.

La Scuola "Estremo Sud" di Alpinismo e Scialpinismo ha ripreso vigore svolgendo il "Corso base di Arrampicata Libera" e la formazione per aspiranti istruttori.

Grande affluenza ha avuto il festeggiamento dei 142 anni di fondazione della nostra Sezione che si è svolta nel suggestivo ambiente della "Casa della Capinera" punto base n. 20 del Parco dell'Etna.

La collaborazione con il Comune di Milo ha avuto anche uno sviluppo culturale e ha visto un deciso incremento di affluenza di escursionisti nelle giornate denominate "Etna Est". La stessa attività sarà ripetuta con l'inserimento nel libretto tra le escursioni delle nostre attività Sezionali.

Il 2017 ha visto un deciso consolidamento del partenariato del CAI Catania con l'Ente Parco dell'Etna, con la nostra collaborazione in numerose iniziative istituzionali e sul campo, da ultimo in ordine temporale, con la partecipazione alla tradizionale manifestazione indetta dal Parco "Meglio Parco che Sporco".



Tra gli obiettivi che ci proponiamo per il 2018 vi è quello di ampliare le proposte per la conoscenza della montagna nei suoi variegati aspetti e tematiche.

Attenzione particolare sarà posta verso i problemi legati alle emergenze ambientali. Obiettivo ambizioso e importante per la vita associativa è la redazione di un nuovo Statuto sezionale adeguato alle rinnovate direttive del CAI Centrale e ai nuovi indirizzi legislativi, da sottoporre al corpo sociale.

Ci aspetta un anno pieno e ricco di attività.

Un caro saluto a tutti i soci.

Excelsior.

**Il Presidente della Sezione**

*Umberto Marino*





## Organi Sezionali

### Consiglio Direttivo

Umberto Marino - *Presidente*  
Giuseppe Priolo - *Vice presidente*  
Salvatore Sportaro - *Segretario*  
Orazio Conte  
Giovanni Fichera  
Domenico Lanzafame  
Fabrizio Meli  
Giovanni Nicoloso  
Giorgio Pace  
Gregorio Pagano  
Luigi Sciacca - *Tesoriere*

### Collegio Revisori dei Conti

Vincenzo Agliata - *Presidente*  
Antonino Di Grazia  
Maria Elena Ventura

### Delegato alla Sede Centrale


Walter Gulisano

### Incarichi Ordinari

Vincenzo Agliata - *Resp. Sentieristica e Segnaletica*  
Pasquale Anaclerio - *Ref. Escursionismo Senior*  
Orazio Conte - *Direttore Scuola Sez. di Escursionismo "Etna"*  
Antonio Di Mauro - *Ref. Cicloescursionismo*  
Bruno Vitale - *Direttore Scuola di Alp. e Scialp. "Estremo Sud"*  
Walter Gulisano - *Resp. Attività in sede*  
Umberto Marino - *Resp. Commissione Alpinismo Giovanile*  
Fabrizio Meli - *Resp. Sci Escursionismo*  
Giuseppe Priolo - *Direttore Gruppo Grotte Catania*  
Emanuele Saverino - *Ref. Escursionismo fluviale*  
Blasco Scammacca - *Resp. Sito internet*  
Luigi Sciacca - *Resp. Commissione Escursionismo*



[www.caicatania.it](http://www.caicatania.it)



## **CLUB ALPINO ITALIANO**

### **Sezione di Catania**



La migliore visione si ottiene con: Microsoft ® Internet Explorer ©,  
versione 5.0

risoluzione di schermo: 1024 x 768 pixel  
funzione a pieno schermo attivata (tasto F11)

**RESPONSABILE DEL SITO: BLASCO SCAMMACCA**

**Consulta il sito della sezione, trovi le news,  
i calendari delle varie attività,  
informazioni sui rifugi del CAI Catania, le  
foto e tant'altro.**



### La Segreteria

La Segreteria è aperta tutti i giovedì e venerdì feriali dalle ore 18:00 alle ore 21:00.

### La Sezione ha sede in:

Via Messina, n° 593/A - 95126 Catania

Tel. / Fax: 095.7153515

Email: [segreteria@caicatania.it](mailto:segreteria@caicatania.it)

PEC: [catania@pec.cai.it](mailto:catania@pec.cai.it)

### Le quote associative

per il **2018** sono stabilite come segue:

Ordinario	€ 50,00
Ord. Juniores ( <i>socio di età compresa tra i 18 e i 25</i> )	€ 25,00
Familiare	€ 25,00
Giovane ( <i>socio nato nel 2001 e seguenti</i> )	€ 18,00
Prima iscrizione al C.A.I.	€ 10,00

Le quote di partecipazione alle varie attività sociali saranno comunicate in segreteria.

### Rinnovo annuale

Per usufruire della continuità dell'iscrizione occorre provvedere al rinnovo della quota associativa entro il **31 marzo** dell'anno successivo.

Le quote possono anche essere versate mediante bonifico alle seguenti

### Coordinate bancarie

Intestazione: Club Alpino Italiano Sezione Etna

IBAN: IT25 K030 1503 2000 0000 3401 360 (FinecoBank).





## **Come iscriversi al C.A.I.**

E' necessario recarsi presso la segreteria sezionale, compilare la domanda su un modulo ufficiale della Sede Centrale, indicare le generalità e indirizzo e farla sottoscrivere a un Socio presentatore.

La domanda, con allegata una fotografia formato tessera e relativa quota di associazione, verrà depositata in Segreteria per le formalità burocratiche.

Successivamente, dopo che il Consiglio Direttivo della Sezione avrà deliberato l'accoglimento, verrà rilasciata la tessera ufficiale di Socio del Club Alpino Italiano.

## **Smarrimento Tessera C.A.I.**

In caso di smarrimento o deterioramento della stessa, è possibile ottenere un duplicato fornendo alla segreteria una fotografia formato tessera.





# I vantaggi di essere Socio C.A.I.

L'iscrizione al Club Alpino Italiano è utilissima per motivi ideali e per ragioni pratiche. Tutti i soci godono dei seguenti vantaggi e diritti:

- Possibilità di frequentare le attività organizzate dalla Sezione;
- In caso di infortunio in montagna, sia in attività organizzata dal CAI che per attività personale, sono assicurati per il rimborso delle spese di soccorso secondo i massimali in vigore;
- Usufruiscono dei rifugi del Club Alpino Italiano a condizioni preferenziali rispetto ai non soci; godono delle stesse condizioni nei rifugi dei Club Alpini esteri che hanno diritto di reciprocità con il CAI;
- Fruizione delle strutture ricettive italiane ed estere con le quali è stato stabilito un trattamento di reciprocità con il CAI;
- Godono di riduzioni nell'acquisto delle pubblicazioni sociali;
- Hanno libero ingresso alle sedi delle Sezioni e delle Sottosezioni;
- Hanno a disposizione tutte le pubblicazioni della Biblioteca Nazionale e delle Sezioni e S/Sezioni secondo i rispettivi regolamenti;
- Diritto di ricevere la pubblicazione mensile de "Montagna360" edita dalla Sede Centrale del CAI (solo per i Soci ordinari);
- Sconti per l'acquisto dei prodotti proposti dal CAI in negozi convenzionati;
- L'attivazione gratuita dell'applicazione GeoResq del C.N.S.A.S.





# COPERTURE ASSICURATIVE

## *Coperture attive con l'iscrizione al C.A.I.*

### **Soccorso Alpino ai Soci:**

Si tratta di una copertura assicurativa del ramo infortuni a partire dalla data d'iscrizione o di rinnovo. Prevede per i Soci il rimborso di tutte le spese sostenute nell'opera di ricerca, salvataggio e/o recupero, sia tentata che compiuta.

### **Responsabilità Civile:**

La copertura per danni imputabili all'assicurato cagionati a terzi, durante le attività organizzate in ambito C.A.I.

### **Infortuni:**

La quote associative a partire dal 2009 comprendono, l'attivazione automatica della copertura assicurativa infortuni **per tutti i soci in tutte le attività e iniziative organizzate sia dalle strutture centrali che da quelle periferiche del CAI.**

Tutti i soci in regola con il tesseramento saranno automaticamente coperti per gli infortuni che si verifichino durante le attività sociali (gite di alpinismo ed escursionismo; altre attività di alpinismo ed escursionismo; corsi; gestione e manutenzione dei sentieri e rifugi; riunioni e consigli direttivi; altre attività organizzate dalle Sezioni CAI o altri organismi istituzionali) senza più la necessità di richiedere ogni volta tale copertura.

La copertura decorre dalle ore 24:00 del giorno in cui le singole sezioni mediante il tesseramento informatico comunicheranno alla Sede Centrale i nominati dei tesserati (rinnovi e/o nuove iscrizioni), con la proroga di cessazione al 31 marzo dell'anno successivo al rinnovo o della prima iscrizione.





### ***Capitali assicurativi:***

La polizza copre gli infortuni con i seguenti massimali:

**Combinazione A** (compresa nella quota associativa):

Morte: € 55.000,00; Invalidità permanente: € 80.000,00;

Spese di cura: € 2.000,00 (Franchigia € 200,00).

**Combinazione B** (Chi volesse con l'aggiunta di € 3,40, al momento del rinnovo o della nuova iscrizione, può usufruire dell'aumento del massimale):

Morte: € 110.000,00; Invalidità permanente: € 160.000,00;

Spese di cura: € 2.400,00 (Franchigia € 200,00).

### ***Limiti di età:***

L'assicurazione vale per i soci di età non superiore ai 75 anni. Tuttavia, per i soci di età superiore ai 75 anni la garanzia è comunque operante con limitazioni sul capitale assicurativo.

## ***Copertura assicurativa attivata a richiesta***

### **Infortunati in attività personale**

A partire dal 1° gennaio 2018, sarà possibile per tutti i Soci del C.A.I. in regola con il tesseramento attivare una polizza personale contro gli infortuni che dovessero derivare dall'attività personale propriamente detta in uno dei contesti tipici di operatività del nostro Sodalizio (alpinismo, escursionismo, speleologia, sci-alpinismo, etc.).

La polizza che coprirà tutti gli ambiti di attività tipiche del Sodalizio senza limiti di difficoltà e di territorio avrà durata annuale, dal 1° gennaio al 31 dicembre di ogni anno.

### ***Capitali assicurativi:***

Due saranno le combinazioni attivabili, A e B, con i seguenti massimali:



**Combinazione A** (premio annuale: € 90,00):

Morte: € 55.000,00; Invalidità permanente: € 80.000,00;  
Spese di cura: € 2.000,00 (Franchigia € 200,00);  
Diaria da ricovero giornaliera € 30,00.

**Combinazione B** (premio annuale: € 180,00):

Morte: € 110.000,00; Invalidità permanente: € 160.000,00;  
Spese di cura: € 2.400,00 (Franchigia € 200,00);  
Diaria da ricovero giornaliera € 30,00.

**Soccorso Spedizioni Extraeuropee:**

Assicura i Soci di spedizioni organizzate e patrocinate dal Club Alpino Italiano e dalle sue Sezioni in Paesi Extraeuropei. Rimborsa le spese per la ricerca, il trasporto sanitario dal luogo dell'incidente al centro ospedaliero, e il trasferimento delle salme fino al luogo della sepoltura. E' attivata anche per le spedizioni in solitaria.

***Cosa fare in caso d'incidente:***

Avvisare la sezione, la quale segnalerà il sinistro inviando comunicazione all'ufficio assicurazioni della sede centrale, entro 15 giorni dall'accaduto.

In caso di interventi effettuati da strutture diverse dal C.N.S.A.S. o in collaborazione con lo stesso (elisoccorso 118) sia su territorio nazionale che europeo, la sezione o l'interessato deve inviare immediatamente la segnalazione di intervento alla segreteria del Corpo Nazionale Soccorso Alpino e Speleologico Via Errico Petrella 19, 20124 Milano, tel. 02.29530433, fax. 02.29530364.

Allo stesso indirizzo dovranno pervenire tempestivamente tutte le fatture e le ricevute delle spese sostenute per il recupero.





# I Rifugi della Sezione

## *Rifugio Giovanni Sapienza*



**ETNA SUD - m 1910 slm**

**Tel:** 095.915321

**Fax:** 095.916107

**Gestore:** Funivia dell'Etna S.p.A.

**Albergo, Ristorante, Bar.**

**Posti letto:** 55

**Classificazione CAI:** Cat. A

**Accesso ai disabili**

**Sconto ai Soci del C.A.I.**

**[www.rifugiosapienza.com](http://www.rifugiosapienza.com)**

## *Rifugio Salvatore Citelli*



**ETNA NORDEST - m 1741 slm**

**Tel:** 095.930000

**Gestore:** Ass. "Mons-Jebel"

**Albergo, Ristorante, Bar.**

**Posti letto:** 21

**Classificazione CAI:** Cat. A

**Accesso ai disabili**

**Sconto ai Soci del C.A.I.**

**[www.rifugiocitelli.net](http://www.rifugiocitelli.net)**



## ***Rifugio Gino Menza***



**ETNA EST - m 1687 slm**

Rifugio distrutto dalla colata lavica dell'eruzione 1991/93.

### **Principali Norme dei Rifugi**

#### **art. 15) Comportamento nei rifugi.**

Chi entra in un rifugio deve ricordare che è ospite del Club Alpino Italiano: sappia dunque comportarsi come tale e regoli la sua condotta in modo da non recare disturbo agli altri. Non chieda più di quello che il rifugio (in quanto tale) e il Gestore/Custode possono offrire.

Il Gestore/Custode deve ricordare che il rifugio del C.A.I. è la casa degli alpinisti: sappia dunque renderla ospitale ed accogliente, sia cordiale ed imparziale con tutti. Dalle ore 22 alle ore 6 il Gestore/Custode deve far osservare assoluto silenzio e farsi parte diligente per eliminare qualsiasi rumore e disturbo.

Nei rifugi muniti d'impianto d'illuminazione dalle ore 22 deve essere tenuto acceso solo il "notturno".

Dalla stessa ora il servizio è limitato alla sola ricezione degli ospiti, salvo grave e giustificata eccezione.

L'ospite deve rispettare eventuali divieti (o limitazioni d'uso di locali ed attrezzature) indicati da speciali avvisi esposti a cura della Sezione, d'intesa con il Gestore/Custode. Resta comunque vietato l'accesso ai locali di riposo calzando scarpe pesanti ed utilizzando sistemi di illuminazione e fornelli a fiamma libera.



È inoltre vietato fumare nelle camere e nei locali adibiti alla consumazione dei pasti. Non si possono introdurre animali nei rifugi. All'interno del rifugio o sue dipendenze e nelle vicinanze non è permesso l'uso di apparecchi radiotelevisivi, giradischi, apparecchi di amplificazione, ecc. Il Gestore/Custode può utilizzare apparecchi radiotelevisivi esclusivamente nei locali a lui riservati.

#### **art. 16) Trattamento Soci.**

Nei limiti stabiliti dalla Commissione Centrale Rifugi ed Opere Alpine, i Soci del C.A.I. fruiscono di trattamento differenziato rispetto ai non Soci.

La qualifica di Socio del C.A.I. deve essere provata mediante tempestiva esibizione della relativa tessera, debitamente munita di fotografia, in regola con il bollino dell'anno in corso o recante la stampigliatura «vitalizio».

I componenti le squadre del Corpo Nazionale Soccorso Alpino in azione, e gli appartenenti alle Forze Armate ed alle Forze dell'Ordine in servizio comandato in zona, sono equiparati ai Soci del C.A.I.

Ai Soci dei Sodalizi aderenti all' U.I.A.A. va applicato il trattamento di reciprocità. I predetti Soci debbono esibire la tessera del Club di appartenenza, valida per l'anno in corso e regolarmente munita di fotografia.

#### **art. 18) Telefono.**


Nei rifugi dotati di impianto telefonico pubblico, l'uso del telefono si intende limitato dalle ore 6 alle ore 22, salvo gravi e giustificate eccezioni. Hanno, in ogni caso, precedenza le comunicazioni richieste dal Corpo Nazionale Soccorso Alpino e quelle di servizio per il rifugio. Il Gestore/Custode è tenuto alla scrupolosa applicazione delle tariffe ufficiali e non può, per nessuna ragione, richiedere contributi aggiuntivi per detto servizio. [...]



## **Contribuisci alla salvaguardia dell'ambiente montano**



- \* Non abbandonare i sentieri.
- \* Non raccogliere o danneggiare piante o fiori, non disturbare gli animali.
- \* Rispetta gli alpeggi, le coltivazioni, i lavori agricoli.
- \* Non abbandonare nessun genere di rifiuto in nessun luogo.
- \* Riporta a valle i tuoi rifiuti.
- \* Non asportare rocce, ne' eventuali fossili.
- \* Limita l'inquinamento acustico.
- \* Rispetta tutte le strutture esistenti, rifugi, bivacchi, segnaletica.
- \* Dove possibile prediligi l'avvicinamento a piedi anziché con l'auto.
- \* Adoperati perché anche gli altri rispettino queste norme.
- \* Segnala eventuali criticità ambientali alla tua Sezione di appartenenza.





# ESCURSIONISMO

E' l'attività più naturale per chi ama la montagna. Consiste nel percorrere, rigorosamente a piedi, i territori di bassa, media e d'alta montagna.

Si tratterà di: una *passaggiata* se ci si allontana poco dal luogo in cui si è giunti con l'automezzo, di un'*escursione* se l'impegno è maggiore, di un *trekking* se la durata è di più giorni.

Escursionismo significa certamente scoperta di luoghi e civiltà lontane e affascinanti, ma anche riscoperta di tante zone vicine e ricche di interessi ambientali e culturali, che soltanto procedendo a “passo d'uomo”, e osservando con calma potranno essere pienamente comprese e valorizzate.

Camminare è il modo più semplice per entrare in contatto con l'ambiente, conoscerlo, rispettarlo e vivere in armonia con esso.

Un adeguato allenamento ed un idoneo equipaggiamento, fanno sì che l'attività escursionistica sia, in tutta sicurezza, alla portata di tutti.

E per coloro che desiderano un approccio differente, rivolto alla scoperta e conoscenza del territorio, negli ultimi anni sono nate diverse specialità legate all'escursionismo, **l'Escursionismo Senior**, il **Cicloescursionismo**, **l'Escursionismo Fluviale**, attività che completano il panorama escursionistico del nostro sodalizio.

## Commissione Escursionismo

**Responsabile:** Gigi Sciacca.

**Componenti:** Anaclerio Pasquale, Agliata Vincenzo, Di Mauro Antonio, Saverino Emanuele.



## Cicloescursionismo



Nel novembre del 2008 il Comitato Centrale di indirizzo e controllo del C.A.I. ha deliberato il riconoscimento ufficiale del **Cicloescursionismo** come attività istituzionale del C.A.I.

Un passo fondamentale che riscopre un connubio, quello tra bicicletta e montagna, dal sapor antico; nato ben prima dell'avvento della mountain bike. Raggiungere in bicicletta la partenza di una gita escursionistica o l'attacco di una via alpinistica era comune prima della motorizzazione di massa. Anche grandi alpinisti hanno frequentato la montagna in bici, alcuni dei quali hanno lasciato sul tema pagine memorabili. Per i soci che volessero scoprire o riscoprire la montagna in sella ai loro possenti cavalli d'acciaio, la Sezione di Catania ha previsto, nella sua infinita saggezza, una serie di proposte per gli amanti della due ruote ecocompatibile a propulsione biologica.

**Referente:** Antonio Di Mauro.

## Escursionismo Senior

Il trend del progressivo innalzamento dell'età media del corpo sociale con il prolungamento dell'età media e le migliorate condizioni di vita consentono a un maggior numero di persone di rimanere in attività. E' proprio su questo concetto nasce l'idea di istituire un nuovo settore escursionistico "l'**Escursionismo Senior**", punto di riferimento per coloro che si affacciano alla pensione ponendosi inevitabilmente la domanda di come impiegare il tempo in maniera sana e gratificante. La frequentazione della montagna è una delle risposte possibili, con evidenti risvolti sociali positivi per chi ha già all'attivo esperienze precedenti, o per chi la montagna può finalmente scoprire.



**Referente:** Pasquale Anaclerio.





## Escursionismo Fluviale

L'escursionismo fluviale è un modo nuovo di scoprire il territorio. Consiste nel percorrere a piedi, e possibilmente anche tratti a nuoto, i vari corsi d'acqua. Durante la progressione si avrà la possibilità di addentrarsi in paesaggi di rara bellezza, contraddistinti da gole originatesi da lenti fenomeni erosivi compiuti dalle acque nel corso di millenni, e da tipici ambienti fluviali. A differenza del Torrentismo (o Canyoning) non vengono impiegate corde o attrezzature tecniche, ma un buon equipaggiamento, insieme ad alcuni materiali a tenuta stagna, sono necessarie per intraprendere tale attività.

**Referente:** Emanuele Saverino.

## Trekking Intersezionali



Trekking, il camminare più giorni . . . grazie al quale si ha la possibilità di osservare, durante il cammino, le varie peculiarità che contraddistinguono il territorio. Le attività sezionali del Trekking, dell'Etna, delle Isole Eolie, delle Isole Egadi, insieme ai diversi iti-

nerari presenti nel territorio siciliano, danno la reale possibilità di addentrarsi all'interno scenari unici diversificati in tutti gli aspetti principali, da quelli ambientali a quelli storico culturali.

I singoli trekking possono essere organizzati su richiesta delle sezioni o gruppi precostituiti di soci CAI, secondo i seguenti periodi:

**Trekking dell'Etna:** Tutto l'anno, comprensivi i mesi invernali con la possibilità effettuare il Trekking dell'Etna in ambiente innevato.

**Trekking dei Vulcani (Stromboli, Vulcano, Etna):** maggio/giugno settembre/ottobre.

**Trekking delle Isole Egadi:** maggio/giugno – settembre/ottobre.

**Capodanno in Sicilia:** In occasione delle festività dell'anno nuovo, escursioni nei principali siti della Sicilia orientale.

**Organizzazione:** Commissione Escursionismo.



## **Norme di comportamento per l'escursioni**

Estratto dal regolamento approvato dal Consiglio in data 07/10/2010:

### **Art. 4 - Partecipazione**

Alle attività escursionistiche possono prendervi parte tutti i soci del Club Alpino Italiano (C.A.I.) in regola con il pagamento della quota annuale. Nella formazione di gruppi a numero chiuso, i soci della sezione hanno diritto di precedenza. [...]

Ogni Socio partecipante all'escursione deve:

- a) Prendere visione del programma per valutare le prevedibili difficoltà ed impegno, così da decidere sull'opportunità della sua iscrizione sulla base di una preparazione fisica, nonché del possesso di un adeguato equipaggiamento.
- b) Seguire l'itinerario previsto e non allontanarsi dal gruppo, salvo autorizzazione del D.E. affinché lo stesso sia sollevato da eventuali responsabilità.
- c) Osservare scrupolosamente le disposizioni impartite dal Direttore dell'Escursione e dai suoi eventuali collaboratori, ed adottare tutti gli accorgimenti atti a garantire la propria ed altrui incolumità.

Il Socio che, con il suo comportamento compromette la buona armonia, e in definitiva, la buona riuscita dell'escursione, sarà segnalato, dal D.E. alla commissione escursionismo per i provvedimenti del caso.

### **Art. 5 - Iscrizione**

- a) Le prenotazioni vengono accettate dal D.E. o da un suo delegato, presso la sede sociale, nei giorni di Mercoledì e Venerdì dalle ore 19:00 alle 21:00.
- b) La quota di partecipazione è stabilita, di volta in volta, dall'ufficio di presidenza; deve essere versata all'atto della prenotazione e sarà rimborsata solo in caso di annullamento dell'escursione.



## **Art. 7 - Orario e partenza**

L'escursione si effettua con qualsiasi tempo, salvo comunicazione contraria agli iscritti. Il ritrovo per la partenza è fissato 15 minuti prima dell'orario riportato nel programma. Nel caso di utilizzo di pullman o pullmini, i prenotati non ancora presenti perdono il diritto al posto 5 minuti prima dell'orario di partenza.

## **Art. 3 - Il Direttore dell'Escursione (D.E.)**

a) Coadiuvato dalla Commissione escursionismo, redige un programma dettagliato, da affiggere in bacheca almeno 10 giorni prima della partenza [...]

**b) A suo insindacabile giudizio, può escludere i Soci ritenuti non idonei o non sufficientemente equipaggiati. [...]**

d) Il D.E. o un suo delegato deve essere presente in sezione, per ricevere le iscrizioni e fornire informazioni, almeno il Mercoledì ed il Venerdì, precedente la data dell'escursione dalle 19.00 alle 21.00.

e) Può disporre variazioni di percorso e d'orario durante lo svolgimento dell'escursione.

f) S'impegna a rispettare gli oneri che gli derivano dall'organizzazione e la conduzione dell'escursione e a farsi sostituire col massimo anticipo se, per gravi motivi personali o per sopraggiunti impedimenti, non fosse disponibile, nonché a darne tempestiva comunicazione alla C.E. . [...]

j) Se durante lo svolgimento dell'escursione, un partecipante non dovesse essere più in grado di proseguire il D.E. non può assolutamente lasciare che questi faccia ritorno da solo alla base di partenza, ma valuterà il caso di farlo accompagnare da persona di sua fiducia con indubbia capacità ed esperienza, o deciderà il ritorno alla base di tutta la comitiva. [...]

*I D.E. si riservano il diritto di variare date e località delle uscite invernali, di Alpinismo, di Sci Escursionismo, Scialpinismo ed Escursionismo (con racchette da neve), in funzione delle condizioni meteorologiche e del manto nevoso, dandone tempestivo avviso.*



# ALCUNE NORME DI SICUREZZA

*valide per qualsiasi attività praticata in ambiente naturale.*

Gli incidenti sono spesso causati da inesperienza o leggerezza. Per diminuire al massimo il rischio è necessario rispetto per la montagna. Ciò significa avere una preparazione fisica, tecnica e mentale proporzionata all'itinerario scelto.

Di seguito viene riportata una utile lista per pianificare l'escursione.

## ***Scegliere l'itinerario:***

- Informarsi adeguatamente sulle caratteristiche e sulla difficoltà dell'itinerario.
- Informarsi sulle previsioni del tempo.
- Lasciare sempre detto quale itinerario si intende percorrere.

## ***Equipaggiamento:***

- Calzature ed abbigliamento appropriato alla stagione.
- Dotarsi di eventuali attrezzature tecniche per escursioni di cui il livello di difficoltà lo richieda.
- Scorte di acqua e cibo, occhiali, coltellino, pila frontale, kit pronto soccorso, telo termico, telefono cellulare.
- Guanti e berretto leggeri anche d'estate: la testa infatti disperde quasi la metà del calore corporeo.

## ***Consigli utili:***

- Se si decide di cambiare itinerario o di dormire fuori avvisare chi aspetta (famigliari, gestori di alberghi o rifugi).
- Il cellulare è utilissimo ma in montagna non funziona sempre. Quando fa freddo le batterie si scaricano in fretta, è meglio tenerlo spento. In caso di incidenti, se non c'è campo provare a chiamare il 118. Il segnale è dotato di una rete più



forte e potrebbe essere comunque possibile effettuare una chiamata di emergenza. Memorizzare nell'apparecchio telefonico i numeri di allerta del soccorso organizzato.

### ***Come vestirsi***

- Importantissimo vestirsi a strati in modo da potere togliere e indossare i vari indumenti al variare delle condizioni meteorologiche, ricordando che il corpo deve traspirare e che lo strato superficiale deve proteggere dal vento e dalla pioggia.

### ***Cosa mettere nello zaino***

- Berretto di lana o in pile, guanti, maglione o pile, maglietta e calze di ricambio, giacca a vento, mantellina, foulard, stringhe di ricambio, occhiali da sole, crema solare, fazzoletti di carta, borraccia, viveri, sacchetto per rifiuti, torcia elettrica con pile di ricambio, coltello multilama, bussola, altimetro, carta topografica.

### ***Cosa lasciare in macchina***

- Un cambio completo di indumenti, scarpe, un asciugamano.





## VADEMECUM

Per agevolare il socio, nella scelta della singola attività programmata e orientarsi nel ricco calendario escursionistico della Sezione di Catania, vi illustriamo di seguito le descrizioni dei dati tecnici.

**Tipologia** - Indica la possibilità di scegliere tra le molteplici attività organizzate dalla Sezione di Catania. Una vasta scelta, per le più svariate esigenze del corpo sociale. Dalla semplice passeggiata naturalistica, alle intrepide escursioni in alta montagna.

**Direttore** - Socio sul quale fare riferimento per l'adesione e la prenotazione, è responsabile della conduzione dell'attività programmata indicata in quella specifica giornata, è l'unico socio al quale bisogna rivolgersi obbligatoriamente per informazioni più dettagliate.

**Area geografica** - Indica la zona geografica dove verrà svolta l'attività.

**Grado di difficoltà** - Si utilizzano le quattro sigle CAI, questa precisazione è utile non soltanto per distinguere il diverso impegno richiesto dell'escursione, ma anche per definire chiaramente il limite tra le varie tipologie. Per approfondimenti leggere il paragrafo successivo con la descrizione tecnica di ciascun grado della difficoltà.

**Dislivello** - Questo dato indica quanta salita e discesa totale, sarà effettuata. Per una maggior precisione indicheremo la somma di tutte le differenze di altitudine tra un punto di partenza ed un punto di arrivo.

**Terreno** - Indica la percorrenza su una carrareccia, su un sentiero o terreno libero (variabile secondo l'itinerario previsto, quale: rocce, ghiaioni, campi lavici, sabbie vulcaniche, sottobosco, prati ecc.), utile per determinare i tempi di percorrenza e le difficoltà oggettive riscontrabili durante il cammino.

**Tempo di percorrenza** - Indica i tempi in ora, comprensivi delle varie soste, dell'escursione.

**Quota massima** - Indica la quota massima raggiunta durante l'escursione, fondamentale per determinare il tipo di abbigliamento necessario e soprattutto l'impegno fisico relativo alle alte quote.



## **Classificazione dei percorsi in base alla difficoltà**

La scala delle difficoltà per valutazione d'insieme, adottata dal CAI, viene data per facilitare la scelta di un itinerario. Serve, soprattutto, per evitare ad escursionisti ed alpinisti di dover affrontare inaspettatamente passaggi superiori alle loro capacità.

## **Escursionismo**

### **T: Turistico**

Itinerari su stradine, mulattiere o comodi sentieri con percorsi ben evidenti che non pongono incertezze o problemi di orientamento. Si svolgono in genere sotto i 2000 m e costituiscono di solito l'accesso ad alpeggi o rifugi. Richiedono una certa conoscenza dell'ambiente montano e una preparazione fisica alla camminata.

### **E: Escursionistico**

Itinerari che si svolgono quasi sempre su sentieri, oppure su tracce di passaggio in terreno vario (pascoli, detriti, pietraie), di solito con segnalazioni; possono esservi tratti pianeggianti o lievemente inclinati di neve residua, quando, in caso di caduta, la scivolata si arresta in breve spazio e senza pericoli. Si sviluppano a volte su terreni aperti, senza sentieri ma non problematici, sempre con segnalazioni adeguate. Possono svolgersi su pendii ripidi; i tratti esposti sono in genere protetti (barriere) e assicurati (cavi). Possono avere singoli passaggi su roccia, non esposti, o tratti brevi e non faticosi né impegnativi grazie ad attrezzature (scalette, pioli, cavi) che però non necessitano l'uso di equipaggiamento specifico (imbragatura, moschettoni, ecc.). Richiedono un certo senso di orientamento come pure una certa esperienza e conoscenza del territorio montagnoso, allenamento alla camminata, oltre a calzature ed equipaggiamento adeguato.

### **EE: per Escursionisti Esperti**

Itinerari generalmente segnalati ma che implicano una capacità di muoversi su terreni particolari. Sentieri o tracce su terreno impervio e infido (pendii ripidi e/o scivolosi di erba, o misti di rocce ed erba o di



roccia e detriti). Terreno vario, a quote relativamente elevate (pietraie e brevi nevai non ripidi, pendii aperti senza punti di riferimento, ecc.). Tratti rocciosi, con lievi difficoltà tecniche (percorsi attrezzati, vie ferrate fra quelle di minor impegno). Rimangono esclusi i percorsi su ghiacciai, anche se pianeggianti e/o all'apparenza senza crepacci (perché il loro attraversamento richiederebbe l'uso della corda e della piccozza e la conoscenza delle relative manovre di assicurazione). Necessitano: esperienza di montagna in generale e buona conoscenza dell'ambiente alpino; passo sicuro e assenza di vertigini; equipaggiamento, attrezzatura e preparazione fisica adeguati.

**EEA: per Escursionisti Esperti con Attrezzature**

Percorsi attrezzati o vie ferrate per le quali è necessario l'uso dei dispositivi di autoassicurazione (imbracature, dissipatori, moschettoni, cordini) e di equipaggiamento di protezione personale (casco, guanti).

**EEA - F: (ferrata Facile)**

Sentiero attrezzato poco esposto e poco impegnativo con lunghi tratti di cammino. Tracciato molto protetto, con buone segnalazioni, dove le strutture metalliche si limitano al solo cavo o catena fissati unicamente per migliorare la sicurezza.

**EEA - PD: (ferrata Poco Difficile)**

Ferrata con uno sviluppo contenuto e poco esposta. Il tracciato è di solito articolato con canali, camini e qualche breve tratto verticale, facilitato da infissi come catene, cavi, pioli o anche scale metalliche.

**EEA - D: (ferrata Difficile)**

Ferrata di un certo sviluppo che richiede una buona padronanza fisica e una buona tecnica. Il tracciato è spesso verticale ed in alcuni casi supera anche qualche breve strapiombo, molto articolato, con lunghi tratti di esposizione; attrezzato con funi metalliche e/o catene, pioli e/o scale metalliche.

**EAI: Escursionismo in Ambiente Innevato**

Itinerari in ambiente innevato, che richiedono l'utilizzo delle racchette da neve insieme ai bastoncini da trekking.





*In aggiunta alla classificazione data dagli organi centrali del CAI, per facilitare ai soci la scelta del livello di difficoltà EAI, abbiamo sviluppato la seguente scala:*

**EAI - Facile:** Percorsi evidenti e riconoscibili, con facili vie di accesso, di fondo valle o in zone boschive non impervie o su crinali aperti, nell'insieme piatto o poco pendente con dislivelli e difficoltà contenuti. Richiedono una certa conoscenza dell'ambiente montano innevato, una preparazione fisica alla progressione, oltre a calzature ed equipaggiamento adeguati.

**EAI - Medio:** Percorsi poco o moderatamente pendenti, con dislivelli più accentuati. Nessun pericolo di scivolamento o cadute esposte. Richiedono una conoscenza di base dell'ambiente montano innevato, una buona preparazione fisica alla progressione, oltre a calzature ed equipaggiamento adeguati.

**EAI - Impegnativo:** Percorsi moderatamente pendenti con brevi passaggi ripidi e traversi su pendio. Pericoli di scivolamenti corti non escluso. Richiedono buona conoscenza dell'ambiente montano innevato, sicurezza nella progressione, equipaggiamento e attrezzatura specifica, preparazione fisica adeguata.

## Cicloescursionismo

### **Definizione delle sigle per la descrizione della difficoltà tecnica.**

Si utilizza una delle seguenti sigle per la salita ed una per la discesa rispettivamente, separate da una barra (**sigla/sigla**):

**TC:** Turistico

Percorso su strade pavimentate e sterrate dal fondo compatto e scorrevole, di tipo carrozzabile.

**MC :** per Cicloescursionisti di Media Capacità tecnica

Percorso su sterrate con fondo poco sconnesso o poco irregolare (tratturi, carrarecce, ecc. agevolmente percorribili da un fuoristrada ma non da una comune autovettura) segnate da solchi e/o avvallamenti o con presenza di detritivo che non penalizza la progressione. Percorso su mulattiere selciate o



sentieri con fondo compatto e scorrevole, senza ostacoli (solchi, gradini) rilevanti, dove l'unica difficoltà di conduzione è data dalla presenza di passaggi obbligati che impongono precisione di guida.

- BC:** per Cicloescursionisti di **Buone Capacità tecniche**  
Percorso su sterrate molto sconnesse o su mulattiere e sentieri dal fondo piuttosto sconnesso ma abbastanza scorrevole oppure compatto ma irregolare, con presenza significativa di ostacoli elementari, radici o gradini non troppo elevati; in generale, oltre ad una buona conduzione e precisione di guida in passaggi obbligati, è anche richiesto un discreto equilibrio.
- OC:** per Cicloescursionisti di **Ottime Capacità tecniche**  
Percorso su mulattiere e sentieri dal fondo molto sconnesso e/o molto irregolare, con presenza significativa di ostacoli anche instabili oppure di ostacoli composti e in rapida successione, che richiedono grande precisione di guida, buone doti di equilibrio e ottime capacità di conduzione a bassa velocità, senza peraltro la necessità di dover applicare tecniche trialistiche.

## Alpinismo

- F:** Percorso alpinistico **Facile**; richiede esperienza nelle difficoltà precedenti e collaudate nozioni alpinistiche.
- PD:** Percorso alpinistico **Poco Difficile**.
- AD:** Percorso alpinistico **Abbastanza Difficile**.

## Scialpinismo

- MS:** Itinerario per **Sciatore Medio** (che padroneggia pendii aperti di pendenza moderata).
- BS:** Itinerario per **Buon Sciatore** (in grado di curvare e di arrestarsi in breve spazio, su pendii inclinati fino a 30°, anche con neve difficile).



**OS:** Itinerario per **Ottimo Sciatore** (ottima padronanza dello sci anche su terreno molto ripido, con tratti esposti e passaggi obbligati).

L'aggiunta della lettera **A** indica che l'itinerario presenta anche caratteri alpinistici.

## Sciescursionismo

**Verde:** Si svolge su leggeri falsopiani privi di ostacoli e di tratti esposti, contenuta la lunghezza ed il dislivello. L'orientamento è facile, ed è sufficiente possedere una tecnica di base.

**Blu:** Si svolge su terreno con contenute pendenze, moderate cunette e dossi, qualche breve passaggio in costa. Lunghezze e dislivelli contenuti. L'orientamento è più difficoltoso, e richiede una discreta padronanza sciescursionistica.

**Rosso:** Si svolge su terreno molto vario, mezza montagna con gradini, cunette e dossi marcati. Pendenze accentuate, impegnativi mezzacosta talvolta esposti. Consistente lo sviluppo altimetrico e la lunghezza. Indispensabili tecniche specifiche della discesa e buone conoscenze sull'orientamento e la nivometeorologia. Necessaria una buona esperienza sciescursionistica.

**Giallo:** Si svolge su terreno comunque vario, con pendenze accentuate, attraversamento di mezze coste spesso impegnative e di zone che possono essere impervie, escluse quelle di carattere alpinistico (roccia e ghiaccio). Le lunghezze ed i dislivelli dei percorsi sono consistenti. Consigliabile solo per sciatori con molta esperienza del fuori pista ed in possesso di un'ottima tecnica sciistica.





## **Attività Sezionale 2018**

*I programmi dettagliati delle singole escursioni sono disponibili in sede 10 giorni prima della data prevista. Sono possibili variazioni di programma per motivi tecnici o logistici.*

*Info e prenotazioni contattando il Direttore di Escursione al suo recapito telefonico.*

### **07 Gennaio - Ciaspolata**

*Tipologia: Escursionismo in Ambiente Innevato*

*Direttore: Orazio Conte 340.2812505*

Prima ciaspolata dell'anno per gli amanti della montagna. La candida mantella, stesa sulle integre balze etnee, dona un virgineo aspetto al primitivo paesaggio che caratterizza il versante occidentale. Compatibilmente con le condizioni d'innevamento, s'inizierà subito con le racchette ai piedi per raggiungere un comodo bivacco ove consumare il meritato spuntino.

*Area geografica: Etna*

*Grado di difficoltà: EAI - Medio*

*Dislivello: 400 m (circa)*

*Terreno: Innevato*

*Tempo di percorrenza: 5 ore circa    Quota massima: 2000 m s.l.m.*

### **14 Gennaio – Grotta degli Archi**

*Tipologia: Escursionismo in Ambiente Innevato*

*Direttore: Franco Minutolo 349.5840449*

Classica escursione sul versante occidentale del vulcano, ora coperto da una coltre nevosa che serberà evanescenti segni del nostro passaggio. Meta del cammino saranno le bocche eruttive del 1604 che, nel corso dell'eruzione, hanno originato la Grotta degli Archi.

*Area geografica: Etna*

*Grado di difficoltà: EAI - Medio*

*Dislivello: 500 m*

*Terreno: Innevato*

*Tempo di percorrenza: 6 ore circa    Quota massima: 2030 m s.l.m.*



## **14 Gennaio – Da Agnone a San Leonardello**

*Tipologia: Escursionismo Senior*

*Direttore: Mimmo Lanzaforme 320.5541343*

*Area geografica: Litorale Jonico*

*Grado di difficoltà: T*

*Dislivello: Irrilevante*

*Tempo di percorrenza: 4 ore circa*

## **21 Gennaio – Monti Sartorius**

*Tipologia: Escursionismo in Ambiente Innevato*

*Direttore: Orazio Conte 340.2812505*

Wolfgang Sartorius von Waltershausen era un geologo e astronomo tedesco che, come ancor oggi accade ai suoi conterranei, s'innamorò dell'Etna in occasione di un viaggio in Sicilia nel 1838 (durato sino al 1843). Suoi il mitico “Der Aetna” e alcuni importanti rilievi cartografici sul vulcano oltre alla meridiana del Duomo acese, lo gnomone del Giardino Bellini ecc. I crateri che si formarono con l'eruzione del 1865 furono dedicati all'illustre personaggio. Trattasi di una serie di coni a bottoniera posti sul versante Nord Est dell'Etna, intorno a 1700 m di quota, che dominano il sottostante pianoro dove impera la betulla. Su questi ciaspoleremo su e giù prima di sorbire il the (caldo o freddo, a piacere) al “nostrano” Rifugio Citelli.

*Area geografica: Etna*

*Grado di difficoltà: EAI - Facile*

*Dislivello: 200 m*

*Terreno: Innevato*

*Tempo di percorrenza: 4 ore circa      Quota massima: 1784 m s.l.m.*

## **28 Gennaio – Bivacco di Timparossa**

*Tipologia: Escursionismo in Ambiente Innevato*

*Direttore: Pietro Platania 347.8624160*

Da Piano Provenzana, ci dirigeremo verso le bocche del 1923, quindi passando a valle di Monte Nero, arriveremo al bivacco di Timparossa,



dove pranzeremo. Ritorneremo dalle pendici boscate del Monte Timparossa e chiuderemo il percorso ad anello a Piano Provenzana.

*Area geografica: Etna*

*Grado di difficoltà: EAI - Medio*

*Dislivello: 350 m*

*Terreno: Innevato*

*Tempo di percorrenza: 5/6 ore circa      Quota massima: 2000 m s.l.m.*

### **28 Gennaio – Ciaspolata sul sentiero Schiena dell'Asino**

*Tipologia: Escursionismo Senior*

*Direttore: Christophe Crozet 348.6593461*

*Area geografica: Etna*

*Grado di difficoltà: EAI - Facile*

*Dislivello: 200 m*

*Terreno: Innevato*

*Tempo di percorrenza: 4 ore circa      Lunghezza: 5 km circa*

*Quota massima: 2100 m s.l.m.*

### **04 Febbraio – Da Piano Provenzana a Piano Cavoli**

*Tipologia: Escursionismo in Ambiente Innevato*

*Direttore: Pietro Platania 347.8624160*

Da Piano Provenzana ci dirigeremo verso Monte Nero, quindi visiteremo 3 bivacchi (Timparossa, Santa Maria, Saletti). L'escursione si svolge quasi interamente tra i boschi.

*Area geografica: Etna*

*Grado di difficoltà: EAI - Medio*

*Dislivello: +200 m, - 600 m*

*Terreno: Innevato*

*Tempo di percorrenza: 8 ore circa      Lunghezza: 13 km circa*

*Quota massima: 2000 m s.l.m.*



## **11 Febbraio – Ciaspolata “Cagni”, 90° anniversario**

*Tipologia: Escursionismo in Ambiente Innevato*

*Direttore: Gigi Sciacca 328.4589043*

Escursione dedicata al ricordo di Giovanni Cagni, scomparso tragicamente il 09 febbraio del 1928 durante una violenta tempesta sull'Etna, la montagna che amava. Con le racchette da neve, raggiungeremo il luogo ove sorge il “Monumentino Cagni” eretto in sua memoria.

*Area geografica: Etna*

*Grado di difficoltà: EAI - Medio*

*Dislivello: 450 m*

*Terreno: Innevato*

*Tempi di percorrenza: 6 ore circa    Quota massima: 2150 m s.l.m.*

## **Dal 17 al 23 Febbraio – Una Settimana con Pasquale**

*Tipologia: Escursionismo Senior*

*Direttore: Pasquale Anaclerio 347.0505826*

*Area geografica: Prealpi Lombarde*

*Grado di difficoltà: T*

*Dislivello: 200 m*

*Tempo di percorrenza: 4 ore circa    Quota massima: 1345 m s.l.m.*

*Note: Il programma dettagliato sarà divulgato in tempo utile.*

## **18 Febbraio – Bivacco di Monte Maletto**

*Tipologia: Escursionismo in Ambiente Innevato*

*Direttore: Franco Minutolo 349.5840449*

L'escursione inizia da contrada Trentasalme e si sviluppa interamente su carrarecce innevate che attraversano il Demanio Forestale, sino a raggiungere il bivacco di Monte Maletto ove, approfittando della meritata sosta, consumeremo il pranzo. Successivamente ritorneremo sui nostri passi sino al rientro.

*Area geografica: Etna*

*Grado di difficoltà: EAI - Medio*

*Dislivello: 600 m*

*Terreno: Innevato*

*Tempo di percorrenza: 6/7 ore circa    Quota massima: 1700 m s.l.m.*



### **18 Febbraio – Com'è facile andar con le Ciaspole**

*Tipologia: Escursionismo Senior*

*Direttore: Christophe Crozet 348.6593461*

*Area geografica: Etna*

*Grado di difficoltà: EAI - Facile*

*Dislivello: 50 m*

*Terreno: Innevato*

*Tempo di percorrenza: 3 ore circa    Lunghezza: 3 km circa*

*Quota massima: 1790 m s.l.m.*

### **25 Febbraio – Monte Soro e il Lago Maulazzo**

*Tipologia: Escursionismo in Ambiente Innevato*

*Direttore: Orazio Conte 340.2812505*

I loro morbidi fianchi dei Monti Nebrodi offrono sempre la possibilità di effettuare comode escursioni in ogni periodo dell'anno. Monte Soro, tetto della catena, d'inverno è sovente meta di racchettanti impavidi alla ricerca di fresche sensazioni in selvosi contesti. Raggiunta la vetta da Portella Calacudera si procederà con percorso intuitivo sino alla solida superficie del Lago Maulazzo, per poi tornare, seguendo la via più comoda, alla Portella Femmina Morta.

*Area geografica: Nebrodi*

*Grado di difficoltà: EAI - Facile*

*Dislivello: 350 m*

*Terreno: Innevato*

*Tempo di percorrenza: 5 ore circa    Quota massima: 1806 m s.l.m.*

### **25 Febbraio – Cava d'Ispica**

*Tipologia: Escursionismo Senior*

*Direttore: Mimmo Lanzafame 320.5541343*

*Area geografica: Iblei*

*Grado di difficoltà: T*

*Dislivello: 300 m*

*Tempo di percorrenza: 4 ore circa*





## **Dal 02 al 04 Marzo – Urban trekking a Palermo**

*Tipologia: Escursionismo*

*Organizzazione: CAI Palermo, Giuseppe Oliveri*

*Referente Sezionale: Umberto Marino 340.2326542*

Interessante attività intersezionale con gli amici della Sezione di Palermo. In tre giorni avremo la possibilità di addentrarci nei reconditi recessi della città per scoprire le particolarità artistiche e storiche che contraddistinguono il capoluogo siciliano.

*Area geografica: Palermo città*

*Grado di difficoltà: Culturale*

*Note: Il programma dettagliato sarà pubblicato in tempo utile.*

## **04 Marzo – Bivacco della Galvarina**

*Tipologia: Escursionismo in Ambiente Innevato*

*Direttore: Antonio Crispi 328.5454909*

Da Piano Vetore percorreremo, con le ciaspole, la Pista Altomontana innevata sino ad arrivare al bivacco della Galvarina. Qui, ci prenderemo la meritata sosta, per poi riprendere la strada del ritorno.

*Area geografica: Etna*

*Grado di difficoltà: EAI - Facile*

*Dislivello: 300 m*

*Terreno: Innevato*

*Tempo di percorrenza: 6 ore circa    Lunghezza: 16 km circa*

*Quota massima: 1870 m s.l.m.*

## **11 Marzo – Da Piano Provenzana ai Pizzi Deneri**

*Tipologia: Escursionismo in Ambiente Innevato*

*Direttore: Pietro Platania 347.8624160*

Da Piano Provenzana ci dirigeremo verso Monte Pizzillo, quindi attraverso i Fratelli Pii raggiungeremo l'Osservatorio Vulcanologico dei Pizzi Deneri.

*Area geografica: Etna*

*Grado di difficoltà: EAI - Impegnativo*



*Dislivello: 1050 m*

*Terreno: Innevato*

*Tempo di percorrenza: 8 ore circa      Quota massima: 2820 m s.l.m.*

### **11 Marzo – Rocca Badia**

*Tipologia: Escursionismo Senior*

*Direttore: Giuseppe Borrelli 347.8032354*

*Area geografica: Erei*

*Grado di difficoltà: T*

*Dislivello: 150 m*

*Tempo di percorrenza: 4 ore circa      Quota massima: 700 m s.l.m.*

### **11 Marzo – Anello di Monte Naturi**

*Tipologia: CicloEscursionismo*

*Direttore: Antonio Di Mauro 333.2814870*

Escursione ad anello nei monti Peloritani, si farà il giro di Monte Naturi con partenza dal paese di Graniti (Me), tutta su sterrato con bella vista sullo stretto di Messina e sull'Etna.

*Area geografica: Peloritani*

*Grado di difficoltà: MC/MC*

*Dislivello: 500 m*

*Lunghezza: 25 km circa*

### **18 Marzo – Monte Cavallo**

*Tipologia: Escursionismo*

*Direttore: Valentina Oliveri 340.7550902*

Partendo da Mandanici, borgo che si adagia sulle pendici dei Peloritani ad una altezza di 417 m s.l.m., percorreremo un sentiero che ci porterà a toccare Monte Cavallo. Sospesi tra Mar Tirreno e Mar Ionio, saranno narrate alcune antiche leggende. Si dice che in un anfratto molto profondo, ricoperto da enormi sassi, il cui ingresso è tutt'oggi visibile, in cima al monte sia nascosta una delle tante "truvature" presenti in questa parte della Sicilia. Questa misteriosa "truvatura" di Monte Cavallo, ingrediente magico del nostro cammino, altro non è che metafora di un luogo ameno che la Memoria Collettiva vivifica.



*Area geografica: Peloritani*

*Grado di difficoltà: E*

*Dislivello: 800 m*

*Terreno: Carrareccia, sentiero, terreno libero*

*Tempo di percorrenza: 7 ore circa      Lunghezza: 16 km circa*

*Quota massima: 1216 m s.l.m.*

### **18 Marzo – Lago Trearie**

*Tipologia: Escursionismo Senior*

*Direttore: Christophe Crozet 348.6593461*

*Area geografica: Nebrodi*

*Grado di difficoltà: T*

*Dislivello: 250 m*

*Terreno: Carrareccia*

*Tempo di percorrenza: 4 ore circa      Lunghezza: 10 km circa*

*Quota massima: 1454 m s.l.m.*

### **25 Marzo – Postoleoni**

*Tipologia: Escursionismo*

*Direttore: Daniele Lo Monaco 340.1026555*

Partendo da contrada Mazzuso, nei pressi del paese di Mandanici, su carrareccia raggiungeremo un primo punto panoramico, Pizzo Melia, per procedere lungo crinale collinare, a cavallo fra la Valle d'Agro e la Valle del Dinarini. Successivamente, attraversando un breve tratto della Dorsale dei Peloritani, giungeremo a un rifugio della forestale in contrada Postoleoni, un'incantevole area da dove potremo affacciarci sulla Valle del Niceto e del Mela. Dopo aver consumato il pranzo, completeremo il nostro anello attraversando un sentiero parallelo al Torrente Dinarini, da cui il nome dell'omonima Valle.

*Area geografica: Peloritani*

*Grado di difficoltà: E*

*Dislivello: 750 m*

*Terreno: Carrareccia, sentiero*

*Tempo di percorrenza: 7/8 ore circa      Lunghezza: 18 km circa*

*Quota massima: 1100 m s.l.m.*



## **25 Marzo – Monti Climiti**

*Tipologia: Escursionismo Senior*

*Direttore: Giuseppe Borrelli 347.8032354*

*Area geografica: Iblei*

*Grado di difficoltà: T*

*Dislivello: 200 m*

*Tempo di percorrenza: 4 ore circa      Quota massima: 700 m s.l.m.*

## **08 Aprile – Dagala del Picchio & Illice di Carrinu**

*Tipologia: Escursionismo*

*Direttore: Luca Santanocito 329.4571592*

In un territorio unico nel suo genere, trasformato dall'imponente eruzione del 1991/93, la vegetazione riprende lentamente gli spazi rubatigli dalla furia del vulcano. Così, vecchie mulattiere, ed ettari di campi, frutteti e boschi, portati via dalla lava, mostrano oggi un paesaggio suggestivo di nero intenso, morte, consumato e guarnito pian piano dal verde acceso, vita, che rischiarà il luogo e illumina gli animi sensibili della natura.

*Area geografica: Etna*

*Grado di difficoltà: EE*

*Dislivello: 400 m*

*Terreno: Carrareccia, sentiero, terreno libero (colate laviche)*

*Tempo di percorrenza: 6 ore circa      Lunghezza: 15 km circa*

*Quota massima: 1400 m s.l.m.*

## **08 Aprile – Mulini ad Acqua**

*Tipologia: Escursionismo Senior*

*Direttore: Giuseppe Borrelli 347.8032354*

*Area geografica: Iblei*

*Grado di difficoltà: T*

*Dislivello: Irrilevante*

*Tempo di percorrenza: 5 ore circa*



### **15 Aprile – Le Colline sul Simeto**

*Tipologia: Escursionismo*

*Direttore: Franco Minutolo 349.5840449*

Da c.da Pietralunga, nei pressi di Paternò, grazie ad una comoda carrareccia si risale il pendio di una delle colline che si ergono ai margini della Piana del Simeto. Dalla sommità dell'altura, ove sorgono i ruderi del castello della Baronessa di Poirà, si potrà ammirare un panorama a 360°. Successivamente si discenderà sino alla riva del fiume per vedere i resti di un ponte romano.

*Area geografica: Valle del Simeto*

*Grado di difficoltà: E*

*Dislivello: 200 m*

*Terreno: Carrareccia, sentiero, terreno libero (prati)*

*Tempo di percorrenza: 5 ore circa      Quota massima: 300 m s.l.m.*

### **15 Aprile – Monte Ilice e la casa delle farfalle**

*Tipologia: Escursionismo Senior*

*Direttore: Giuseppe Ali 333.6096497*

*Area geografica: Etna*

*Grado di difficoltà: T*

*Dislivello: 150 m*

*Terreno: Carrareccia, sentiero*

*Tempo di percorrenza: 5 ore circa      Quota massima: 831 m s.l.m.*

### **22 Aprile – Cresta di Vernà**

*Tipologia: Escursionismo*

*Direttore: Gigi Sciacca 328.4589043*

Giunti all'interno del demanio forestale, raggiungeremo le pendici di Montagna di Vernà, da dove un sentiero ci condurrà all'inizio di un percorso suggestivo che vedrà toccare la vetta di Pizzo Polo, magnifico balcone naturale sui monti circostanti.

*Area geografica: Peloritani*

*Grado di difficoltà: EE con passaggi di I*

*Dislivello: 500 m*

*Terreno: Carrareccia, sentiero, terreno libero (roccette)*

*Tempo di percorrenza: 6 ore circa      Lunghezza: 10 km circa*

*Quota massima: 1287 m s.l.m.*



## **25 Aprile (Mercoledì) – Grotta del Gelo**

*Tipologia: Escursionismo*

*Direttori: Pietro Platania 347.8624160 (Com. A)*

*Orazio Conte 340.2812505 (Com. B)*

Classica escursione ricca del fascino esclusivo che solo la selvaggia bellezza dell'Etna possiede. La Grotta del Gelo si apre tra le remote Sciare del Follone per contendere al Gran Sasso il ghiacciaio più meridionale d'Europa. L'unica meta di strade diverse sarà raggiunta da due gruppi che, partendo dai due estremi del percorso che collega Piano Provenzana a Monte La Nave (attraversando Monte Nero, Monte Timpa Rossa, Monte dei Morti, Sciare del Follone, Dagala dell'Orso, Bosco di Maletto) raggiungeranno l'estremo opposto.

*Area geografica: Etna*

*Grado di difficoltà: E*

*Dislivello: +1000 m, -370 m (Com. A); +370 m, -1000 m (Com. B)*

*Terreno: Carrareccia, sentiero*

*Tempo di percorrenza: 8 ore circa    Quota massima: 2030 m s.l.m.*

## **29 Aprile – Monte Formisia e le Cascate del San Basilio**

*Tipologia: Escursionismo*

*Organizzazione: S/Sezione CAI Randazzo, Erminia Granata*

*Referente Sezionale: Orazio Conte 340.2812505*

Dal "Pisciotto" si procede verso il Monte Formisia, alle cui falde una parete verticale mostra le calcareniti mioceniche che affiorano nella zona. Si lascia la sterrata principale per una poco battuta che permette di ammirare le pendici tirreniche della dorsale nebrodese fittamente ammantata dai famosi boschi di Mangalaviti e Scavioli. A valle l'azzurro del Tirreno, puntellato dalle isole di Eolo, si estende sullo sfondo. Dopo poco s'inizia la discesa verso il Vallone Galati, ombreggiata dal bosco e rinfrescata da una sorgente, sino a giungere in prossimità dell'inquietante Serra dei Ladri ai cui piedi, incassata in una profonda forra, spumeggia la frizzante cascata alimentata dal San Basilio che si tuffa in verticale per oltre venti metri.



*Area geografica: Nebrodi*

*Grado di difficoltà: E*

*Dislivello: 440 m*

*Terreno: Carrareccia, sentiero*

*Tempo di percorrenza: 5 ore circa      Quota massima: 1300 m s.l.m.*

### **29 Aprile – Da Castoreale a Capo Milazzo**

*Tipologia: Escursionismo Senior*

*Direttore: Mimmo Lanzaforme 320.5541343*

*Area geografica: Litorale Tirrenico*

*Grado di difficoltà: T*

*Dislivello: 200 m*

*Tempo di percorrenza: 4 ore circa*

### **01 Maggio – Le Grotte del nord/est etneo**

*Tipologia: Escursionismo*

*Direttore: Giuseppe Marsala 331.4336277*

Classico itinerario del versante nord/est dell'Etna, tramite il quale avremmo la possibilità di visitare alcune grotte di scorrimento lavico originatesi da antichi centri eruttivi laterali.

*Area geografica: Etna*

*Grado di difficoltà: E*

*Dislivello: 700 m*

*Terreno: Carrareccia, sentiero, terreno libero*

*Tempo di percorrenza: 6 ore circa      Lunghezza: 10 km circa*

*Quota massima: 1670 m s.l.m.*

### **06 Maggio – Tagara del Leone**

*Tipologia: Escursionismo*

*Direttore: Pietro Platania 347.8624160*

Dal rifugio Citelli arriveremo ai Monti Sartorius e poi imboccheremo il sentiero della “Tagara del Leone” che in ripida salita ci porterà ai Pizzi Deneri. Si ritornerà dalla Valle del Leone.

*Area geografica: Etna*



*Grado di difficoltà: EE*

*Dislivello: 750 m*

*Terreno: Carrareccia, sentiero, terr. libero (sabbie e colate laviche)*

*Tempo di percorrenza: 8 ore circa      Quota massima: 2847 m s.l.m.*

### **06 Maggio – Monte Moio**

*Tipologia: Escursionismo Senior*

*Direttore: Gigi Sciacca 328.4589043*

*Area geografica: Valle dell'Alcantara*

*Grado di difficoltà: T*

*Dislivello: 150 m*

*Terreno: Carrareccia, sentiero*

*Tempo di percorrenza: 3 ore circa      Quota massima: 703 m s.l.m.*

### **Dal 12 al 13 Maggio – Monti Madonie**

*Tipologia: Escursionismo*

*Direttore: Valentina Oliveri 340.7550902*

Weekend impegnativo ma interessante nel Parco delle Madonie, tra fitte faggete, sentieri pietrosi, pascoli verdissimi, alberi secolari e specie endemiche. In programma due classici itinerari, “L’anello di Pizzo Carbonara” e “Monte Salvatore”.

*Area geografica: Madonie*

*Grado di difficoltà: EE*

*Dislivello: Superiori a 600 m per ciascuna escursione*

*Terreno: Carrareccia, sentiero, terreno libero*

*Quota massima: 1979 m s.l.m.*

*Note: Il programma dettagliato sarà pubblicato in tempo utile.*

### **13 Maggio – Rocca Timogna**

*Tipologia: Escursionismo*

*Direttore: Giuseppe Tomasello 333.9271424*

Dopo aver attraversato con gli automezzi la suggestiva fiumara del Mela, in prossimità di S. Lucia del Mela (Me) percorreremo, su tracce





di sentiero, un'aspra e panoramichissima via che ci condurrà a Rocca Timogna, imponente monolite che sventa solitario, per poi rientrare ad anello lungo la trazzera principale. Occasione per ammirare a 360 gradi una vasta area dei Peloritani e dei suoi principali rilievi.

*Area geografica: Peloritani*

*Grado di difficoltà: EE*

*Dislivello: 1100 m*

*Terreno: Carrareccia, sentiero, terreno libero*

*Tempo di percorrenza: 9 ore circa      Quota massima: 1127 m s.l.m.*

### **13 Maggio – Parco suburbano Torrente Cava e Grotta del Drago**

*Tipologia: Escursionismo Senior*

*Direttore: Antonella Gavini 340.8217499*

*Area geografica: Iblei*

*Grado di difficoltà: T*

*Dislivello: 150 m*

*Tempo di percorrenza: 3 ore circa      Quota massima: 300 m s.l.m.*

### **20 Maggio – Le Querce di Monte Egitto**

*Tipologia: Escursionismo*

*Direttore: Franco Minutolo 349.5840449*

Da Piano dei Grilli, verso Monte Ruvolo, costeggeremo Monte Arso e Monte Lepre, così giungendo a Monte Egitto. Entrando nel boschetto avremo la possibilità di ammirare le querce monumentali. A seguire attraverso il sentiero natura, con visita alle grotte dell'Angelo, giungeremo a Monte Scavo.

*Area geografica: Etna*

*Grado di difficoltà: E*

*Dislivello: 450 m*

*Terreno: Carrareccia, sentiero*

*Tempo di percorrenza: 7 ore circa      Quota massima: 1700 m s.l.m.*

### **20 Maggio – Ricottata a Canicattini Bagni**

*Tipologia: Escursionismo Senior*

*Direttore: Michele Ruscica*



*Referente: Pasquale Anaclerio 347.0505826*

*Area geografica: Iblei*

*Grado di difficoltà: T*

*Dislivello: 150 m*

*Tempo di percorrenza: 3 ore circa*

### **Dal 26 al 27 Maggio – La valle delle cascate**

*Tipologia: Escursionismo*

*Direttore: Orazio Conte 340.2812505*

Sul versante settentrionale dei Nebrodi occidentali, a pochi chilometri dalla medievale cittadina di Mistretta, il torrente San Martino (con i suoi affluenti) ha scavato una profonda vallata in fondo alla quale scorrono le acque che discendono dalle boschive montagne sovrastanti.

L'orografia del luogo e la petrografia delle rocce hanno determinato la formazione di una decina di cascate, la maggiore delle quali è alta oltre 30 metri. L'escursione si sviluppa in un contesto paesaggistico, naturalistico, storico e antropologico di notevole interesse tanto escursionistico che culturale.

*Area geografica: Nebrodi*

*Grado di difficoltà: E*

*Dislivello: 500 m*

*Terreno: Carrareccia, sentiero*

*Tempo di percorrenza: 5 ore circa      Quota massima: 1000 m s.l.m.*

### **27 Maggio – I Monti di Mandanici**

*Tipologia: Escursionismo*

*Direttore: Giuseppe Sciacca 347.0965414*

Suggestiva escursione sui monti Peloritani che ci vedrà impegnati a salire i rilievi sovrastanti il paese di Mandanici (Me). Tra fiumare, e antichi tracciati, in particolare la serpentina di Monte Cavallo, percorreremo ad anello il nostro itinerario fino al luogo iniziale.

*Area geografica: Peloritani*

*Grado di difficoltà: EE*



*Dislivello: 900 m*

*Terreno: Carrareccia, sentiero, terreno libero*

*Tempo di percorrenza: 6/7 ore circa*

*Quota massima: 1260 m s.l.m.*

### **27 Maggio – Castello di Mussomeli e dintorni**

*Tipologia: Escursionismo Senior*

*Direttore: Gregorio Pagano*

*Referente: Pasquale Anaclerio 347.0505826*

*Area geografica: Erei*

*Grado di difficoltà: T*

*Dislivello: 100 m*

*Tempo di percorrenza: 3 ore circa*

### **Dal 01 al 03 Giugno – Linosa & Lampedusa**

*Tipologia: Escursionismo Senior*

*Direttore: Mimmo Lanzafame 320.5541343*

*Area geografica: Isole Pelagie*

*Grado di difficoltà: T*

*Note: Il programma dettagliato sarà pubblicato in tempo utile.*

### **Dal 02 al 03 Giugno – La traversata di Montagna Grande**

*Tipologia: Escursionismo*

*Direttore: Fabrizio Meli 347.5104413*

Un spettacolare itinerario dalla Valle dell'Alcantara alle valli peloritane nel territorio di Antillo: una lunga camminata suddivisa in due giorni lungo sentieri e piste agricole con suggestivi panorami, colorati di varie fioriture e ombreggiati di boschi fluviali. Il pernottamento si effettuerà in bivacco con sacco a pelo.

*Area geografica: Peloritani*

*Grado di difficoltà: EE*

*Dislivello: Superiori a 600 m al giorno.*

*Terreno: Carrareccia, sentiero, terreno libero*



*Tempo di percorrenza: 7 ore circa al giorno*

*Lunghezza: 15/20 km circa al giorno*

*Quota massima: 1374 m s.l.m.*

*Note: Il programma dettagliato sarà pubblicato in tempo utile.*

### **03 Giugno – Cascata del Catafurco: Percorso ad anello**

*Tipologia: Escursionismo*

*Direttore: Franco La Rosa 333.4590164*

Da Case Filippelli si prosegue lungo la dorsale dei Nebrodi passando per Portella Dagara e Portella Testa. Da qui si scende lungo un sentiero fino a Portella Lastra con splendida vista su tutta la dorsale dei Nebrodi. Si imbecca un sentiero che passa tra Serra Corona e Serra dei Ladri fino a un piccolo borgo lungo il fiume San Basilio di nome Molisa. Si costeggia il fiume San Basilio in direzione est fino alle Cascate del Catafurco Pausa pranzo. Si risale per Serra Filicia, e si imbecca la strada per Tortorici, ma in direzione opposta verso il lago Pisciotto.

*Area Geografia: Nebrodi*

*Grado di difficoltà: E*

*Dislivello: 750 m*

*Terreno: Carrareccia, sentiero*

*Tempo di percorrenza: 8 ore circa    Lunghezza 18 km circa*

### **03 Giugno – Noto Antica**

*Tipologia: Escursionismo Senior*

*Direttore: Pasquale Anaclerio 347.0505826*

*Area geografica: Iblei*

*Grado di difficoltà: T*

*Dislivello: 100 m*

*Tempo di percorrenza: 4 ore circa*



## **Dal 08 al 10 Giugno – Cascate del Marmarico**

*Tipologia: Escursionismo*

*Direttore: Angela Rizzo 329.1592180*

Percorrendo una mulattiera e successivamente un sentiero, caratterizzato da una fitta vegetazione e dalla “musica” prodotta dallo scroscio dell’acqua, si arriva alle cascate del Marmarico, una tra le più affascinante della Calabria, tre salti da 110 m che si concludono in una laguna cristallina. L’acqua, fresca e limpida, accoglierà i più arditi che oseranno fare il bagno ristoratore.

*Area Geografia: Sila Piccola (Calabria)*

*Grado di difficoltà: E*

*Dislivello: 440 m*

*Terreno: Carrareccia, sentiero*

*Tempo di percorrenza: 3/4 ore circa    Quota massima: 1060 m s.l.m.*

*Note: Il programma dettagliato sarà pubblicato in tempo utile.*

## **10 Giugno – Monte dei Cervi**

*Tipologia: Escursionismo*

*Direttore: Orazio Conte 340.2812505*

Una pista forestale, con alle spalle il magnifico scenario dolomitico di Serra della Quacella, che sale, più o meno dolcemente, e raggiunge il pianoro di Roccasella, ove si trova il Marcato Russo, un insieme di pagliai e recinti in pietra adagiati sul declivio della dolina. Una leggera salita verso sud accosta ad una piccola valle cataclinale, determinata dal carsismo della zona, denominata “La Padella” a causa della sua forma. Magnifico il panorama verso sud. Abbandonata la sterrata si comincia a salire, vivamente e senza via obbligata, per raggiungere la cima di Monte dei Cervi. Discendendo nella sua fitta faggeta si raggiungerà una comoda pista forestale che, attraverso Cozzo del Morto e Piano dei Cervi, conduce a

Portella Colla.

*Area geografica: Madonie*

*Grado di difficoltà: E*

*Dislivello: 800 m*

*Terreno: Carrareccia, sentiero, terreno libero*

*Tempo di percorrenza: 6 ore circa    Quota massima: 1794 m s.l.m.*



### **10 Giugno – Rifugio Pomarazzita**

*Tipologia: Escursionismo Senior*

*Direttore: Pasquale Anaclerio 347.0505826*

*Area geografica: Peloritani*

*Grado di difficoltà: T*

*Dislivello: 200 m*

*Tempo di percorrenza: 4 ore circa*

### **17 Giugno – Risalita dei Laghetti di Cavagrande**

*Tipologia: Escursionismo fluviale*

*Direttore: Luca Santanocito 329.4571592*

Dalla centrale Enel fin giù ai laghetti, da qui la risalita. Avremmo la possibilità di visitare più di venticinque laghetti dove la natura è preservata e di rara bellezza.

*Area geografica: Iblei*

*Grado di difficoltà: E*

*Dislivello: 350 m*

*Terreno: Sentiero, terreno libero (alveo fluviale)*

*Tempo di percorrenza: 8 ore circa                      Lunghezza: 10 km circa*

### **17 Giugno – Gli Agrifogli di Piano Pomo**

*Tipologia: Escursionismo Senior*

*Direttore: Pasquale Anaclerio 347.0505826*

*Area geografica: Madonie*

*Grado di difficoltà: T*

*Dislivello: 250 m*

*Tempo di percorrenza: 5 ore circa*

### **Dal 22 al 24 Giugno – Serra San Bruno**

*Tipologia: Escursionismo Senior*

*Direttore: Pasquale Anaclerio 347.0505826*

*Area geografica: Sila (Calabria)*

*Grado di difficoltà: T*



*Dislivello: Irrilevante*

*Tempo di percorrenza: 4 ore circa*

*Note: Il programma dettagliato sarà pubblicato in tempo utile.*

## **Dal 24/06 al 01/07 – Le Vette del Parco Nazionale di Abruzzo**

*Tipologia: Escursionismo*

*Direttore: Fabrizio Meli 347.5104413*

Il panorama sulle spettacolari vette dell'Appennino abruzzese, l'osservazione dei Camosci d'Abruzzo e delle Aquile reali ci accompagnano in questo settore montano di straordinario fascino naturalistico e alpinistico: monte Petroso e il gruppo della Camosciara, monte Marsicano, La Meta delle Mainarde e monte Greco. Il nostro punto base è un albergo sul Lago di Barrea, circondato dalle dorsali e dalle valli dell'omonimo parco nazionale.

*Area geografica: Appennino abruzzese*

*Grado di difficoltà: EE*

*Dislivello: Superiori a 1000 m per ciascuna escursione*

*Terreno: Carrareccia, sentiero, terreno libero*

*Tempo di percorrenza: 7/8 ore circa per escursione*

*Lunghezza: 10/15 km circa per escursione*

*Quota massima: 2285 m s.l.m.*

*Note: Il programma dettagliato sarà pubblicato in tempo utile.*

## **24 Giugno – Monti Centenari**

*Tipologia: Escursionismo*

*Direttore: Antonino Di Grazia 340.9720896*

Da Casa Pietracannone, tramite la traccia di Saro Ruspa, risaliremo antiche e recenti colate laviche, fino al raggiungimento dei Monti Centenari, antichi centri eruttivi, dai quali osserveremo una insolita e magnifica prospettiva del vulcano.

*Area geografica: Etna*

*Grado di difficoltà: E*

*Dislivello: 850 m*



*Terreno: Carrareccia, sentiero, terreno libero (colate laviche)*

*Tempo di percorrenza: 7/8 ore circa    Quota massima: 1127 m s.l.m.*

### **Dal 30/06 al 01/07 – Torre Salsa**

*Tipologia: Escursionismo Senior*

*Direttore: Umberto Marino 340.2326542*

*Area geografica: Litorale agrigentino*

*Grado di difficoltà: T*

*Dislivello: 150 m*

*Tempo di percorrenza: 4 ore circa*

### **01 Luglio – Risalita del Calcinara**

*Tipologia: Escursionismo fluviale*

*Direttore: Orazio Conte 340.2812505*

Nell'affascinante contesto ambientale della RNO Pantalica, Valle dell'Anapo e Torrente Cavagrande, in fondo a una gola che incide profondamente l'altipiano carbonatico ibleo, scorre il Torrente Cavagrande, chiamato Calcinara a causa delle sue acque ricche di calcite che lasciano depositi su tutto ciò che vi rimane immerso a lungo. Si risale camminando nelle (non sulle) acque fresche e vivificanti del maggiore affluente del mitico fiume Invisibile (Anapo in greco antico).

*Area geografica: Iblei*

*Grado di difficoltà: E*

*Dislivello: Irrilevante*

*Terreno: Carrareccia, terreno libero (alveo fluviale)*

*Tempo di percorrenza: 5 ore circa    Quota massima: 300 m s.l.m.*

### **Dal 07 al 08 Luglio – Isola di Vulcano**

*Tipologia: Escursionismo*

*Direttore: Giuseppe Marsala 331.4336277*

Classico weekend alle Eolie. Nei due giorni di stazionamento sull'isola effettueremo la visita del Gran Cratere per ammirare i colori e le sue





fumarole, la vasca dei fanghi e le piscine geotermiche insieme alle sue bellissime spiagge. Domenica possibilità di fare un giro in barca dell'isola o visita di Vulcanello con la valle dei mostri.

*Area geografica: Isole Eolie (Me)*

*Grado di difficoltà: E*

*Dislivello: 350 m*

*Terreno: Carrareccia, sentiero*

*Tempo di percorrenza: 3/4 ore circa      Quota massima: 386 m s.l.m.*

*Note: Il programma dettagliato sarà pubblicato in tempo utile.*

*Pernottamento in tenda.*

### **08 Luglio – Gli Abissi del Castellazzo**

*Tipologia: Escursionismo*

*Direttore: Fabrizio Meli 347.5104413*

Breve ma intensa escursione per scoprire due abissi craterici sul versante sud del nostro vulcano, un luogo poco conosciuto ma di estremo interesse vulcanologico.

*Area geografica: Etna*

*Grado di difficoltà: E*

*Dislivello: 500 m*

*Terreno: Carrareccia, sentiero, terreno libero*

*Tempo di percorrenza: 4 ore circa      Lunghezza: 5 km circa*

*Quota massima: 2400 m s.l.m.*

### **08 Luglio – Cefalù e la sua Rocca**

*Tipologia: Escursionismo Senior*

*Direttore: Pasquale Anaclerio 347.0505826*

*Area geografica: Madonie*

*Grado di difficoltà: T*

*Dislivello: 150 m*

*Tempo di percorrenza: 3 ore circa*

*Quota massima: 268 m s.l.m.*



## **Dal 14 al 15 Luglio – Stars and Stripes by night**

*Tipologia: Escursionismo*

*Direttore: Orazio Conte 340.2812505*

Un'esperienza a stelle e strisce nel Parco dei Nebrodi, dove una terrazza naturale, attigua ad una area attrezzata forestale, permetterà di trascorrere una notte osservando le stelle cadenti (quindi le stelle con le strisce). Abbracciati dal Bosco del Flascio, accarezzati da una lieve brezza e baciati dalla fortuna (di vedere le meteore), ci abbandoneremo appassionatamente ai piaceri della carne consumando una grigliata di salsicce. Reduci dalla celeste esperienza, ne smaltiremo i postumi il giorno dopo riparlandone e dandoci delle arie (precisamente Trearie).

*Area geografica: Nebrodi*

*Grado di difficoltà: T*

*Dislivello: 600 m in due giorni*

*Terreno: Carrareccia, sentiero*

*Tempo di percorrenza: 5 ore circa      Quota massima: 1169 m s.l.m.*

*Note: Il programma dettagliato sarà divulgato in tempo utile.*

## **15 Luglio – Il Canalone della Rina**

*Tipologia: Escursionismo*

*Direttore: Antonino Di Grazia 340.9720896*

Classica escursione etnea, grazie la quale avremmo la possibilità di addentrarci dentro la Valle del Bove lungo il Canalone della Montagnola, contraddistinto dai resti dei vecchi centri eruttivi del vulcano.

*Area geografica: Etna*

*Grado di difficoltà: EE*

*Dislivello: 850 m*

*Terreno: Carrareccia, sentiero, terr. libero (sabbie e colate laviche)*

*Tempo di percorrenza: 7 ore circa      Quota massima: 2600 m s.l.m.*



## **Dal 17 al 18 Luglio – Ascesa sull’Etna**

*Tipologia: Escursionismo*

*Direttore: Francesco Ciancitto*

*Referente sezionale: Umberto Marino 340.2326542*

Dopo 143 anni dalla prima ascesa al vulcano da parte della sezione di Catania, viene riproposta in chiave moderna la storica escursione in due tappe che affascinò i viaggiatori del *Grand Tour* sin dalla fine del XVIII secolo. Primo giorno: partendo dal paese di Nicolosi ci addenteremo nella *regione sylvosa* attraversando boschi ed apparati eruttivi che hanno interessato il versante meridionale dell’Etna, sino a raggiungere il rif. Sapienza. Secondo giorno: partenza in notturna, attraversamento della *regione deserta* ed alba al Cratere Centrale. Discesa verso il bosco della Milia, dove si darà il via ai festeggiamenti.

*Area geografica: Etna*

*Grado di difficoltà: EE*

*Dislivello: + 2550 m, - 1400 m in due giorni*

*Terreno: Carrareccia, sentiero, terreno libero*

*Tempo di percorrenza: 8 ore circa      Quota massima: 3260 m s.l.m.*

## **22 Luglio – Dal torrente 40ore al rifugio Brunek**

*Tipologia: Escursionismo Senior*

*Direttore: Pasquale Anaclerio 347.0505826*

*Area geografica: Etna*

*Grado di difficoltà: T*

*Dislivello: 150 m*

*Tempo di percorrenza: 4 ore circa      Quota massima: 1430 m s.l.m.*

## **29 Luglio – Monte Gemmellaro con il profumo di salsiccia**

*Tipologia: Escursionismo Senior*

*Direttore: Pasquale Anaclerio 347.0505826*

*Area geografica: Etna*

*Grado di difficoltà: T*

*Dislivello: 150 m*

*Tempo di percorrenza: 3 ore circa      Quota massima: 1650 m s.l.m.*



### **05 Agosto – Madonna della Neve**

*Tipologia: Escursionismo Senior*

*Direttore: Pasquale Anaclerio 347.0505826*

S. Messa in suffragio dei defunti del CAI.

*Area geografica: Etna*

*Grado di difficoltà: T*

*Tempo di percorrenza: 3 ore circa*

*Quota massima: 1910 m s.l.m.*

*Note: Il programma dettagliato sarà divulgato in tempo utile.*

### **Dal 17 al 28 Agosto – Zugspitze**

*Tipologia: Escursionismo*

*Direttore: Gigi Sciacca 328.4589043*

Con i suoi 2962 m s.l.m., lo Zugspitze rappresenta la vetta più alta della Germania, un'ascensione affascinante in un contesto paesaggistico straordinario. A completamento del soggiorno in terra tedesca, ulteriori escursioni su vie ferrate e visite ai principali siti culturali della zona.

*Area geografica: Alpi Calcaree Nordtirolesi (Germania)*

*Grado di difficoltà: EEA con passaggi di I*

*Terreno: Carrareccia, sentiero, terreno libero (roccette)*

*Tempi di percorrenza: 7 ore circa al giorno*

*Quota massima: 2962 m s.l.m.*

*Note: Il programma dettagliato sarà divulgato in tempo utile.*

### **26 Agosto – Timparossa**

*Tipologia: Escursionismo Senior*

*Direttore: Pasquale Anaclerio 347.0505826*

*Area geografica: Etna*

*Grado di difficoltà: T*

*Dislivello: 250 m*

*Tempo di percorrenza: 5 ore circa*

*Quota massima: 2080 m s.l.m.*



## **02 Settembre – Etna Est con Milo**

*Tipologia: Escursionismo Senior*

*Direttore: Salvatore Sportaro*

Con la collaborazione del Comune di Milo (Ct), effettueremo una serie di eventi escursionistici ricadenti nel versante orientale dell'Etna.

*Area geografica: Etna*

*Grado di difficoltà: T*

*Note: Il programma dettagliato sarà divulgato in tempo utile.*

## **09 Settembre – Serra delle Concazze**

*Tipologia: Escursionismo*

*Direttore: Antonio Crispi 328.5454909*

Dal rifugio Citelli, si procede lungo il sentiero CAI 723, attraversando faggete e canali raggiungeremo la Grotta di Serracozzo. Successivamente alla visita della grotta, procederemo fino al crinale della Serra delle Concazze, per godere dello spettacolo della Valle del Bove. Proseguendo verso nord lasceremo il sentiero per raggiungere la base del Monte Frumento delle Concazze, ed infine i Monti Sartorius. Dal sentiero delle Betulle torneremo al Rifugio Citelli.

*Area geografica: Etna*

*Grado di difficoltà: E*

*Dislivello: 600 m*

*Terreno: Sentiero, terreno libero*

*Tempo di percorrenza: 6 ore circa      Lunghezza: 12 km circa*

*Quota massima: 2254 m s.l.m.      Sentiero CAI n°: 723*

## **09 Settembre – Etna Est con Milo**

*Tipologia: Escursionismo Senior*

*Direttore: Salvatore Sportaro*

Con la collaborazione del Comune di Milo (Ct), effettueremo una serie di eventi escursionistici ricadenti nel versante orientale dell'Etna.

*Area geografica: Etna*

*Grado di difficoltà: T*

*Note: Il programma dettagliato sarà divulgato in tempo utile.*



### **16 Settembre – Arco di Tufo**

*Tipologia: Escursionismo*

*Direttore: Antonino Di Grazia 340.9720896*

Risalendo i pendii del versante meridionale dell'Etna, giungeremo sulla parete occidentale della Valle Bove. Da qui una lunga discesa tra dicchi e canali sabbiosi fino a giungere all'Arco di Tufo.

*Area geografica: Etna*

*Grado di difficoltà: EE*

*Dislivello: 1200 m*

*Terreno: Carrareccia, sentiero, terr. libero (sabbie e colate laviche)*

*Tempo di percorrenza: 7/8 ore circa    Quota massima: 1127 m s.l.m.*

### **16 Settembre – Contrada Sant'Alfano**

*Tipologia: Escursionismo Senior*

*Direttore: Michele Ruscica*

*Referente: Pasquale Anaclerio 347.0505826*

*Area geografica: Iblei*

*Grado di difficoltà: T*

*Dislivello: 200 m*

*Terreno: Carrareccia, sentiero*

*Tempo di percorrenza: 5 ore circa*

### **Dal 21 al 26 Settembre – Una settimana alle Eolie**

*Tipologia: Escursionismo Senior*

*Direttore: Pasquale Anaclerio 347.0505826*

*Area geografica: Isole Eolie (Me)*

*Grado di difficoltà: T*

*Tempo di percorrenza: 3 ore circa*

*Note: Il programma dettagliato sarà divulgato in tempo utile.*



## **23 Settembre – Le verginelle dei Nebrodi**

*Tipologia: Escursionismo*

*Direttore: Orazio Conte 340.2812505*

Dal Passo Busica al Monte Mallaro per gettare uno sguardo sul Tirreno e poi a Mezzogiorno sino al lago più elevato dell'Isola. Si prosegue poi per la Contrada Acquasanta ove in tempi remoti fu edificata una cappella, a memoria di un'antica leggenda, in corrispondenza di una perplimente sorgente d'acqua sulfurea. Di lì a poco una monumentale quercia dal poderoso fusto offrirà ristoro prima di risalire il corso del Flascio e ritornare al punto di partenza.

*Area geografica: Nebrodi*

*Grado di difficoltà: E*

*Dislivello: 600 m*

*Terreno: Carrareccia*

*Tempo di percorrenza: 6 ore circa      Quota massima: 1560 m s.l.m.*

## **Dal 28/09 al 04/10 – Santorini trek**

*Tipologia: Escursionismo*

*Direttore: Gigi Sciacca 328.4589043*

Al centro del Mar Egeo, rievocando antichi splendori legati alla mitologia greca, l'isola di Santorini offre anche itinerari escursionistici di gran valenza paesaggistica, panorami mozzafiato, tramonti unici, al cospetto del suo "essere vulcanico" che contraddistingue i suoi ripidi pendii.

*Area geografica: Isole Cicladi (Grecia)*

*Grado di difficoltà: E*

*Terreno: Carrareccia, sentiero*

*Tempi di percorrenza: 5/6 ore circa al giorno*

*Quota massima: 567 m s.l.m.*

*Note: Il programma dettagliato sarà divulgato in tempo utile.*



### **30 Settembre – Fiume Tellesimo**

*Tipologia: Escursionismo*

*Direttore: Franco La Rosa 333.4590164*

L'escursione si svolgerà in due parti: nella prima si visiterà il primo tratto del Fiume: La Cava Dei Servi di Dio con resti di una tomba del VI sec. a.C. e discesa nel Fiume con lussureggiante vegetazione pariale. Nella seconda parte visiteremo i resti del Mulino Pancali che fino agli anni sessanta era azionato dalla forza del fiume stesso.

*Area Geografica: Iblei*

*Grado di difficoltà: E*

*Dislivello: 200 m*

*Terreno: Carrareccia, sentiero*

*Tempo di percorrenza: 4 ore circa*

### **30 Settembre – Nonni e Nipoti**

*Tipologia: Escursionismo Senior, intersezionale Alp. Giov. GR Sicilia*

*Direttore: Antonella Gavini 340.8217499*

*Area geografica: Etna*

*Grado di difficoltà: T*

*Tempo di percorrenza: 4 ore circa*

### **07 Ottobre – Da Bosco Chiuso alle Bocche del 1848**

*Tipologia: Escursionismo*

*Direttore: Orazio Conte 340.2812505*

Da Bosco Chiuso si procede attraversando boschi di quercia e pino laricio sino a raggiungere la Pista Altomontana. Su questa si procede tra boschi ombrosi e panoramiche colate che alternano scorci panoramici di rara bellezza e ristoro dai cocenti raggi del sole. Usciti dal bosco si può ammirare l'orlo dell'antica caldera dell'ellittico, la valle del Simeto e i Nebrodi, prima che un viale di maggiociondolo in fiore ci conduca al bivacco Monte Scavo. Oltrepassato il bosco cede il passo a un tratto panoramico di grande bellezza. Oltrepassato il complesso eruttivo del 1832 si procede liberamente costeggiando la





colata del 1848. Il percorso, ripido e accidentato, permette l'osservazione dell'interessante e straordinaria frattura.

*Area geografica: Etna*

*Grado di difficoltà: EE*

*Dislivello: 1100 m*

*Terreno: Carrareccia, terreno libero*

*Tempo di percorrenza: 6 ore circa      Quota massima: 2300 m s.l.m.*

### **07 Ottobre – 7° Raduno Regionale Seniores**

*Tipologia: Escursionismo Senior*

*Referente Sezionale: Pasquale Anaclerio 347.0505826*

*Area geografica: Peloritani*

*Grado di difficoltà: T*

*Dislivello: 300 m*

*Tempo di percorrenza: 5 ore circa*

*Note: Il programma dettagliato sarà divulgato in tempo utile.*

### **13 Ottobre (Sabato) – Circumetnea, Gurridda/Randazzo**

*Tipologia: Escursionismo Senior*

*Direttore: Pasquale Anaclerio 347.0505826*

*Area geografica: Etna*

*Grado di difficoltà: T*

*Dislivello: 50 m*

*Tempo di percorrenza: 4 ore circa*

### **14 Ottobre – La Valle dei Calanchi**

*Tipologia: Escursionismo*

*Direttore: Giuseppe Tomasello 333.9271424*

In uno scenario insolito percorreremo le aride colline di argilla che caratterizzano il luogo a ridosso della Valle del Simeto, tra il territorio di Centuripe e quello di Paternò. Itinerario particolarmente suggestivo, di grande interesse panoramico. Al rientro, breve sosta all'allevamento



dei cavalli per ammirare ciò che resta dell'imponente struttura realizzata per la cavalleria in epoca borbonica.

*Area geografica: Erei*

*Grado di difficoltà: E*

*Dislivello: 300 m*

*Terreno: Carrareccia, sentiero, terreno libero*

*Tempo di percorrenza: 6 ore circa      Quota massima: 400 m s.l.m.*

### **14 Ottobre – Monte Rosso & Monte Nuovo & Monte De Fiore**

*Tipologia: Escursionismo Senior*

*Direttore: Saro Di Mauro 335.410104*

*Area geografica: Etna*

*Grado di difficoltà: T*

*Dislivello: 300 m*

*Terreno: Carrareccia, sentiero*

*Tempo di percorrenza: 5 ore circa      Quota massima: 1760 m s.l.m.*

### **Dal 20 al 21 Ottobre – Ficuzza**

*Tipologia: Escursionismo Senior*

*Direttore: Mimmo Lanzafame 320.5541343*

*Area geografica: Sicani*

*Grado di difficoltà: T*

*Dislivello: 400 m*

*Terreno: Carrareccia, sentiero*

*Tempo di percorrenza: 5 ore circa      Quota massima: 600 m s.l.m.*

### **21 Ottobre – Dagala dell'Orso**

*Tipologia: Escursionismo*

*Direttore: Valentina Oliveri 340.7550902*

Bellissima escursione che da poco sopra Maletto ci condurrà attraverso boschi selvaggi fino all'insediamento di faggi più alto d'Europa, la famosa "Dagala dell'Orso". Isola di vegetazione boschiva, completamente immersa nello spoglio deserto lavico della colata del 1981, che un capriccio morfologico ha salvato dalla distruzione.



*Area geografica: Etna*

*Grado di difficoltà: EE*

*Dislivello: 1150 m*

*Terreno: Carrareccia, sentiero, terreno libero*

*Tempo di percorrenza: 7 ore circa      Lunghezza: 18 km circa*

*Quota massima: 2050 m s.l.m.*

## **28 Ottobre – Giornata della Sezione**

*Organizzazione: Consiglio Direttivo sezionale*

Giornata dedicata ai festeggiamenti dei 143 anni dalla fondazione della nostra Sezione. Rivolta anche ai simpatizzanti, per conoscere il Club Alpino e lasciarsi conquistare dal suo spirito e dalle sue attività, se ne consiglia la partecipazione agli amanti della natura e della montagna in particolare. Escursioni e banchetti faranno di contorno al tradizionale convivio.

*Area geografica: Etna*

*Note: Il programma dettagliato sarà divulgato in tempo utile.*

## **04 Novembre – Monte Recavallo e Rocca Scala**

*Tipologia: Escursionismo*

*Direttore: Daniele Lo Monaco 340.1026555*

Partendo da Scifi, percorreremo uno splendido sentiero creato qualche anno fa nella Valle D'Agrò. Inizialmente raggiungeremo il Monte Recavallo da dove lo sguardo abbraccerà Forza D'Agrò (contrada Fondaco Parrino), L'Etna, Roccaforita, Casalvecchio, Savoca, Sant'Alessio. Successivamente, passando da Rocca Scala, arriveremo a Forza D'Agrò dove consumeremo il pranzo al sacco. Infine, attraversando la scalinata del Castello Normanno, ritorneremo a Scifi percorrendo lo stesso itinerario di andata.

*Area geografica: Peloritani*

*Grado di difficoltà: E*

*Dislivello: 750 m*



*Terreno: Carrareccia, sentiero*

*Tempo di percorrenza: 6/7 ore circa      Lunghezza: 16 km circa*

*Quota massima: 547 m s.l.m.*

### **04 Novembre – Da Dinnamare a Puntale Bandiera**

*Tipologia: Escursionismo Senior*

*Direttore: Christophe Crozet 348.6593461*

*Area geografica: Peloritani*

*Grado di difficoltà: T*

*Dislivello: 350 m*

*Terreno: Carrareccia*

*Tempo di percorrenza: 3/4 ore circa      Lunghezza: 8 km circa*

*Quota massima: 1100 m s.l.m.*

### **Dal 10 al 11 Novembre – 23° Etna Ronda**

*Tipologia: Escursionismo*

*Direttore: Orazio Conte 340.2812505*

Appuntamento “istituzionale” con l’ormai consueto weekend autunnale etneo. Piccolo trekking lungo la Pista Altomontana che attraversa la cintura boscosa dell’Etna tra 1400 e 2000 m s.l.m. Un’esperienza da vivere e rivivere tra lave nere e selve policrome, dall’ocra al carminio. Fuori e dentro l’Etna, sopra e sotto le sue lave, tra deserti e cunicoli disegnati dalla fantasia della natura e forgiati dal fuoco del vulcano. Il pernottamento si effettuerà presso uno dei tanti bivacchi che l’Azienda Foreste Demaniali mette a disposizione degli escursionisti. La serata sarà allietata da una grigliata e dalla vivace fiamma del caminetto.

*Area geografica: Etna*

*Grado di difficoltà: E*

*Dislivello: 800 m*

*Terreno: Carrareccia, sentiero, terreno libero*

*Tempo di percorrenza: 13 ore circa in 2 gg.*

*Quota massima: 1970 m s.l.m.*



## **11 Novembre – Dalle Case di Pietracannone a Rocca Musarra**

*Tipologia: Escursionismo*

*Direttore: Pietro Platania 347.8624160*

Dalle Case di Pietracannone, e passando da una delle più antiche “nivere” dell'Etna, raggiungeremo i monti Cerasa, Scorsone e Rinatu per giungere in uno dei luoghi più belli della Valle del Bove e punto di riferimento per tanti escursionisti: Rocca Musarra. Si ritorna attraverso la parte finale della “pista di Saro Ruspa”.

*Area geografica: Etna*

*Grado di difficoltà: EE*

*Dislivello: 750 m*

*Terreno: Carrareccia, sentiero, terr. libero (sabbie e colate laviche)*

*Tempo di percorrenza: 8 ore circa      Quota massima: 1900 m s.l.m.*

## **11 Novembre – Santa Maria del Bosco, castagne e vino**

*Tipologia: Escursionismo Senior*

*Direttore: Mimmo Lanza fame 320.5541343*

*Area geografica: Nebrodi*

*Grado di difficoltà: T*

*Dislivello: 150 m*

*Terreno: Carrareccia, sentiero*

*Tempo di percorrenza: 4 ore circa      Quota massima: 600 m s.l.m.*

## **18 Novembre – Vallone Madonna degli Angeli**

*Tipologia: Escursionismo*

*Direttore: Gigi Sciacca 328.4589043*

Dalla contrada Quacella, risaliremo il Vallone Madonna degli Angeli, nel quale si trovano poco più di 20 piante relitte di Abete locale, uniche al mondo e considerate in via di estinzione. Ricongiunti alla carrareccia principale, ad anello, ritorneremo al punto di partenza. Al rientro, classica fermata ad una pasticceria locale.

*Area geografica: Madonie*

*Grado di difficoltà: E*

*Dislivello: 400 m*



*Terreno: Carrareccia, sentiero*

*Tempo di percorrenza: 5 ore circa      Quota massima: 1651 m s.l.m.*

### **18 Novembre – Itinerari storici per l'ascensione all'Etna**

*Tipologia: Escursionismo Senior*

*Direttore: Saro Di Mauro 335.410104*

*Area geografica: Etna*

*Grado di difficoltà: T*

*Dislivello: 300 m*

*Terreno: Carrareccia, sentiero*

*Tempo di percorrenza: 5 ore circa*

### **25 Novembre – Le Grotte di Sud Ovest**

*Tipologia: Escursionismo*

*Direttore: Franco Minutolo 349.5840449*

Da c.da Dagala Vecchia, in territorio di Adrano, per raggiungere e visitare la grotta del Santo Nicola Politi. Successivamente, attraverseremo le lave del 1595, per giungere a monte Turchio, antico cono vulcanico, dalla cui sommità si può ammirare il panorama. Ripreso il cammino, infine, si arriverà alla Grotta di Monte Intraleo.

*Area geografica: Etna*

*Grado di difficoltà: E*

*Dislivello: 400 m*

*Terreno: Carrareccia, sentiero*

*Tempo di percorrenza: 5 ore circa      Quota massima: 1370 m s.l.m.*

### **25 Novembre – Sentiero Acque Grandi**

*Tipologia: Escursionismo Senior*

*Organizzazione: Sezione CAI Acireale, Antonio Cucuccio*

*Referente Sezionale: Mimmo Lanzafame 320.5541343*

*Area geografica: Timpa di Acireale (litorale jonico)*

*Grado di difficoltà: T*

*Dislivello: 150 m*

*Terreno: Carrareccia, sentiero, strada urbana*

*Tempo di percorrenza: 4 ore circa      Quota massima: 120 m s.l.m.*



## **02 Dicembre – A spasso tra coni di scorie**

*Tipologia: Escursionismo*

*Direttore: Giuseppe Marsala 331.4336277*

L'itinerario propone di partire da zona piano dei grilli e fare un grande anello, comprendente l'attraversamento di diversi coni di scorie che hanno caratterizzato l'attività monogenica (avventizia del vulcano). Un paesaggio dal tipico aspetto vulcanico, che mostra l'evoluzione del vulcanismo con coni più o meno ricchi di vegetazione.

*Area geografica: Etna*

*Grado di difficoltà: E*

*Dislivello: 700 m*

*Terreno: Carrareccia, sentiero, terreno libero*

*Tempo di percorrenza: 6 ore circa*

*Lunghezza: 10 km circa*

*Quota massima: 1670 m s.l.m.*

## **Dal 08 al 09 Dicembre – Pizzo del Corvo**

*Tipologia: Escursionismo*

*Direttore: Gigi Sciacca 328.4589043*

Interessante escursione nei Monti che sovrastano Palermo. Lasciato il capoluogo e inoltrandosi dopo il paese di Monreale un sentiero ci condurrà in cima a Pizzo Corvo (o meglio conosciuto come Monte Caputo), dove si erge il cosiddetto "Castellaccio", nato come convento e trasformato in lazzaretto dopo, attualmente gestito dal CAS.

*Area geografica: Monti della Conca D'Oro*

*Grado di difficoltà: T*

*Dislivello: 200 m*

*Terreno: Sentiero*

*Tempo di percorrenza: 3 ore circa*

*Quota massima: 776 m s.l.m.*

*Note: Il programma dettagliato sarà divulgato in tempo utile.*



## **09 Dicembre – Dal Flascio al Tre Arie**

*Tipologia: Escursionismo*

*Direttore: Orazio Conte 340.2812505*

Il bosco del Flascio, con le sue querce scusse, risale le balze del Monte Trearie incalzando il pineto che ne riveste la morbida sommità. Tra vetusti testimoni del passato, sfuggenti precursori di sapide costolette e nivee anteprime del gelo incombente, raggiungeremo la conca ricolma che giace più in alto fra i bacini lacustri della patria isola.

*Area geografica: Nebrodi*

*Grado di difficoltà: E*

*Dislivello: 800 m*

*Terreno: Carrareccia*

*Tempo di percorrenza: 6 ore circa      Quota massima: 1610 m s.l.m.*

## **16 Dicembre – Da Castelmola a Monte Veneretta**

*Tipologia: Escursionismo Senior*

*Direttore: Mimmo Lanzafame 320.5541343*

*Area geografica: Peloritani*

*Grado di difficoltà: E*

*Dislivello: 250 m*


*Terreno: Carrareccia, sentiero*

*Tempo di percorrenza: 5 ore circa*

*Quota massima: 600 m s.l.m.*







## Sentieristica e Segnaletica

A completamento del calendario escursionistico sezionale, durante l'anno, con preferenza il sabato, saranno organizzate delle uscite con il compito specifico di effettuare opera di manutenzione, mappatura, pulizia, della rete sentieristica etnea.

Le date e i programmi dettagliati saranno affissi in tempo utile nella bacheca sezionale. Di seguito alcune proposte già calendarizzate:

### **13 Maggio – 18<sup>a</sup> Giornata Nazionale dei Sentieri**

*Tipologia: Sentieristica e Segnaletica*

*Organizzazione: Commissione Escursionismo Sezionale*

Il Club Alpino Italiano, Gruppo Lavoro Sentieri (GLS) della Commissione Centrale per l'Escursionismo, la Commissione Centrale per la Tutela dell'Ambiente Montano (TAM) e Federparchi, propongono domenica 13 maggio 2018 quale giornata di impegno per i sentieri. L'iniziativa rappresenta un momento significativo e unitario a carattere nazionale volto a richiamare l'attenzione dei propri associati, cittadini, amministratori pubblici, mass-media, sul valore dei sentieri e delle Aree protette per la frequentazione, la conoscenza, la tutela e la valorizzazione del territorio.

La nostra sezione, sensibile alla tematica, individuerà, tramite il proprio organo tecnico, uno o più itinerari ricadenti nel territorio etneo, per la manutenzione in itinere.

*Area geografica: Etna*

**Responsabile:** Enzo Agliata.



## Sottosezione C.A.I. Randazzo



Il Club Alpino Italiano a Randazzo è nato nel 2005, grazie al contributo di un piccolo gruppo, appena 11 soci, iscritti presso la Sezione di Catania. Gruppo di Soci animati dallo stesso desiderio di condividere insieme la grande passione per la montagna. Da allora, se né fatta di strada . . . sentieri, vette, grotte, rifugi, tante le mete raggiunte in sette anni, tanti scarponi distrutti lungo le impervie piste montane, lungo le aspre colate laviche etnee.

Durante questi anni, siamo progressivamente cresciuti, di pari passo sono cresciute le attività del gruppo, escursioni sia impegnative che facili, per dare a tutti la possibilità di vivere la montagna in tutti i suoi aspetti.

Nel 2012, grazie ai pareri favorevoli della Sezione di Catania, del Gruppo Regionale CAI Sicilia e della Sede Centrale, siamo diventati Sottosezione. Un grande passo. Tanto lavoro, tante le idee da realizzare per consolidare la filosofia del C.A.I. a Randazzo.

**Reggente della S/Sezione:** Gaetano Longhitano.

### Il rifugio della Sottosezione di Randazzo



#### *“Case Giusa”*

Etna nord-ovest, 1108 m s.l.m.

Punto base per le escursioni,  
possibilità di alloggio  
ed utilizzo cucina.



## Programma 2018

- **14 Gennaio** – Ciaspolata sull’Etna - EAI
- **28 Gennaio** – Monte Scavo (Etna) - E
- **11 Febbraio** – Ciaspolata “Grotta del Diavolo” (Etna) - EAI
- **25 Febbraio** – Grotta di Maniace (Nebrodi) - E
- **04 Marzo** – Saline di Paternò (Valle del Simeto) - T
- **18 Marzo** – Case Zampini (Etna) - T
- **15 Aprile** – Poggio La Caccia (Etna) - T
- **29 Aprile** – Cascate del Catafurco (Nebrodi) - E
- **06 Maggio** – Pantalica (Iblei) - E
- **20 Maggio** – Grotta del Gelo (Etna) - EE
- **26/27 Maggio** – Dal Flascio al Cartolari (Nebrodi) - E
- **03 Giugno** – Monte San Pietro (Nebrodi) - E
- **17 Giugno** – Piscina di Venere (Milazzo) - T
- **01 Luglio** – Monte Maletto (Etna) - E
- **22 Luglio** – Grotta dei Rotoli (Etna) - E
- **05 Agosto** – Grotta degli Inglesi (Etna) - E
- **19 Agosto** – Pineta Ragabo e Grotta di Corruccio (Etna) - T
- **16 Settembre** – Crateri Sommitali (Etna) - EE
- **30 Settembre** – Immergersi in Valle del Bove (Etna) - EE
- **07 Ottobre** – Santuario delle “Tre Verginelle” (Nebrodi) - E
- **21 Ottobre** – Monte Mezza Luna (Etna) - E
- **04 Novembre** – Bosco della Tassita (Nebrodi) - E
- **11 Novembre** – Monte Zoccolaro (Etna) - E
- **16 Dicembre** – Festa di fine anno.

Per informazioni sulle attività sezionali e sulle modalità di adesione, telefonare ai recapiti di cell: 349.7854632 (G. Longhitano), 339.8256875 (V. Galvagno) oppure tramite indirizzo email: [cairandazzo@virgilio.it](mailto:cairandazzo@virgilio.it)



## **Presidio di Santo Stefano Quisquina e Comuni Agrigentini del Parco dei Sicani**

La costituzione di Gruppi e Sottosezioni è stato per la Sezione CAI di Catania un impegno che ha assunto sin dalla sua fondazione, consentendo di far conoscere le finalità culturali dell'Associazione sul territorio siciliano, in particolare nella zona Etnea, senza tralasciare anche altre aree dove non era presente il nostro Sodalizio.

Grazie all'impegno di un gruppo di Soci della nostra Sezione, residenti nei comuni Agrigentini del Parco dei Sicani, è stato possibile costituire, il 12 dicembre 2016, un "Presidio CAI" che coinvolge, i comuni di Santo Stefano Quisquina, Bivona, Cammarata, Burgio e San Giovanni Gemini.

Il Gruppo, sostenuto dalla Sezione, ha effettuato diverse attività sul territorio, dalle escursioni ai trekking di più giorni, all'escursionismo invernale con racchette da neve e sci e, grazie alla presenza di fiumi, anche attività di escursionismo fluviale.

La presenza del Presidio ha consentito di proporre l'esperienza degli operatori di Alpinismo Giovanile siciliani ai ragazzi e i giovani dei comuni agrigentini ricadenti nell'area "Sicana", nel contempo ha permesso il consolidamento di una proposta di conoscenza del territorio sicano insieme naturalistico e culturale per tutte le sezioni CAI siciliane e nazionali, rivolto in particolare ai Gruppi Senior.

Un ricco programma di attività, durante l'anno 2017, tra le quali diverse intersezionali, ha visto partecipanti, non solo i Soci del Presidio, ma anche numerosi Soci provenienti dalle Sezioni della Sicilia.

**Direttore del Gruppo:** Giuseppe Traina.



Il Presidio ha base nel Comune di Santo Stefano Quisquina (Ag), e ha per riferimenti, che assumono la funzione di Punti Informativi C.A.I. e Punti Base per le escursioni, *Primo Rifugio* di Monte Cammarata, e *l'Eremo di Santa Rosalia* alla Quisquina.

### ***Primo Rifugio***

Monte Cammarata 1150 m s.l.m.

**Gestore:** Coop. Primo Rifugio

**Resp.** Felice La Greca

Albergo, Ristorante, Bar.

Posti letto: 8

[www.primorifugio.it](http://www.primorifugio.it)



### ***Eremo alla Quisquina***

Bosco della Quisquina 970 m s.l.m.

**Gestore:** Coop. La Quercia Grande

**Resp.** Giuseppe Adamo

[www.quisquina.com](http://www.quisquina.com)



## Programma 2018

- **27-28 Gennaio** – Piano Cervi (Madonie) - E
- **18 Febbraio** – Monte Guastanella (Sicani) - E
- **11 Marzo** – Il Sosio, M.te Hyppana, Prizzi (Sicani) - E
- **25 Marzo** – Monte Gemini e P.lla della Venera (Sicani) - E
- **15 Aprile** – Il Bosco di Sant’Adriano (Sicani) - E
- **29 Aprile** – Montagne delle rose (Sicani) - E
- **27 Maggio** – Monte Genuardo, il bosco e l’abbazia di Santa Maria del Bosco (Sicani) - E
- **30 Giugno** – Escursione notturna, Pizzo della Rondine - E
- **08 Luglio** – Trekking sul fiume, escursione a Cavagrande del Cassibile (Iblei) - E
- **21 Luglio** – Acquatrek, Fiume Sosio (Sicani) - T
- **05 Agosto** – Monte Inici e Grotta dei Cocci, escursione speleologica (Monti del trapanese) - E
- **18 Agosto** – Bosco della Quisquina, escursione notturna (Sicani) - T
- **01-02 Settembre** – Weekend alle Isole Eolie, trekking a Stromboli e tour in barca per le altre isole dell’arcipelago - E
- **22-23 Settembre** – Crateri Sommitali e Monti Sartorius (Etna) - E
- **06-07 Ottobre** – Cammino di San Teostista e il sentiero del Beato Guglielmo sui passi chiaromontani, dal castello di Caccamo all’Eremo di San Felice - E
- **11 Novembre** – I Dirupi di Monte Cammarata (Sicani) - E
- **25 Novembre** – Magna Via Francigena: percorso ad anello, Cammarata/Santo Stefano Quisquina (Sicani) - E
- **30 Dicembre** – Il bosco d’inverno: Escursione sui Monti sicani di fine anno (Sicani) - E



## **Attività Intersezionali** a cura della Commissione Regionale di Escursionismo del GR C.A.I. Sicilia

### **Cicloescursionismo:**

#### **18 Febbraio – Lungo il Simeto**

*Sezione organizzatrice: CAI Acireale*

*Area Geografica: Valle del Simeto*

*Difficoltà: TC/TC*

#### **11 Marzo – Anello di Monte Naturi**

*Sezione organizzatrice: CAI Catania*

*Area Geografica: Peloritani*

*Difficoltà: MC/MC*

#### **Aprile/Maggio – Itinerarium Rosaliae in bike**

*Sezione organizzatrice: CAI Belpasso*

*Area Geografica: Sicani & Monti della Conca d'Oro*

*Difficoltà: MC/MC*

#### **22 Aprile – Valle d'Agrò e Savoca**

*Sezione organizzatrice: CAI Belpasso*

*Area Geografica: Peloritani*

*Difficoltà: TC/TC*

#### **06 Maggio – Il lago a pedali**

*Sezione organizzatrice: CAI Ragusa*

*Area Geografica: Iblei*

*Difficoltà: MC/MC*



**10 Giugno – Altomontana dell'Etna**

*Sezione organizzatrice: CAI Acireale*

*Area Geografica: Etna*

*Difficoltà: MC/MC*

**23 Settembre – I borghi fantasma di Francavilla di Sicilia (Me)**

*Sezione organizzatrice: CAI Belpasso*

*Area Geografica: Valle dell'Alcantara*

*Difficoltà: MC/MC*

**14 Ottobre – Giarranauti**

*Sezione organizzatrice: CAI Ragusa*

*Area Geografica: Iblei*

*Difficoltà: TC/MC*

**18 Novembre – Alta Valle dell'Anapo**

*Sezione organizzatrice: CAI Siracusa*

*Area Geografica: Iblei*

*Difficoltà: MC/MC*

*I programmi dettagliati saranno divulgati, dalle Sezioni organizzatrici,  
in tempo utile e inseriti nel sito web*

**[www.caisicilia.it](http://www.caisicilia.it)**







*« . . . ma è inutile che io tenti neppure di adombrarti spettacoli di tal fatta. Una sola penna avrebbe potuto dipingerli, quella di Dante! Gran peccato che il poeta fiorentino invece delle microscopiche accidentalità degli Appennini non abbia conosciuto i colossali e sublimi orrori delle Alpi! Che immagini e che pennellate ne avrebbe tratto quel finissimo osservatore della natura, il quale così profondamente ne sentiva tutte le più recondite bellezze!»*

Dalla lettera di Quintino Sella a Bartolomeo Gastaldi, atto fondamentale per la nascita del Club Alpino Italiano.



# Alpinismo Giovanile



L'Alpinismo Giovanile si rivolge ai ragazzi dagli 8 ai 18 anni che guidati dagli Accompagnatori di A.G. potranno vivere esperienze formative emozionanti e divertenti esplorando la montagna e altri ambienti naturali. Il coinvolgimento della vita all'aria aperta o in rifugio affrontata con spirito di avventura, garantisce al gruppo, attraverso la continuità del rapporto, stimoli forti alla socializzazione con i coetanei. I ragazzi avranno modo di imparare ad osservare, rispettare le cose e la natura, essere solidali e tolleranti, contare fino al punto giusto sulle proprie forze e saper chiedere aiuto quando è necessario.

Le attività riguardano diverse discipline quali **l'escursionismo, lo sci di fondo, la speleologia e l'arrampicata**. I ragazzi avranno modo di conoscere le tecniche basilari dell'alpinismo e gli aspetti naturalistici, geologici ed etnografici degli ambienti visitati.

Le attività sono svolte con spirito di avventura e col fascino dell'esplorazione ma in modo consapevole e sicuro, in un ambiente altamente educativo e affascinante.

## Commissione Alpinismo Giovanile

**Responsabile:** Marino Umberto (A.A.G.).

**Componenti:** D'Urso Alessandro (A.S.A.G.), Finocchiaro Elia (A.S.A.G.), Finocchiaro Carmelo (A.S.A.G.), Gavini Antonella (A.S.A.G.), Lucifora Emilio (A.S.A.G.), Mazzaglia Antonino (A.A.G.), Messina Enrica (A.A.G.), Peri Bianca (A.S.A.G.), Sportaro Salvatore (A.S.A.G.), Trovato Carmelo (A.S.A.G.).

### **Legenda:**

A.A.G. Accompagnatore di Alpinismo Giovanile

A.S.A.G. Accompagnatore Sezionale di Alpinismo Giovanile.



La Commissione si avvarrà dell'aiuto degli Istruttori di Speleologia del Gruppo Grotte e degli Istruttori della Scuola di Alpinismo e Scialpinismo "*Estremo Sud*".

**I Soci già registrati dalla Commissione riceveranno, tramite posta elettronica, la scheda esplicativa di ogni singola attività prima della data fissata.**

I nuovi Soci che vogliono partecipare alle attività, devono inviare un email all'indirizzo telematico [alpinismogiovanile@caicatania.it](mailto:alpinismogiovanile@caicatania.it) o [antonella.gavini@alice.it](mailto:antonella.gavini@alice.it) oppure telefonando a Umberto cell: 340.2326542.

## Programma Attività 2018

**06 Gennaio** – *Speleologia, Grotta Intraleo (Etna), La befana in grotta.* In collaborazione con il Gruppo Grotte CAI Catania. **Direttore:** Umberto Marino.

**14 Gennaio** – *La Sicurezza (Etna), Sicuri sulla neve con il CNSAS. Intersezionale A.G. Sicilia.* **Direttore:** Umberto Marino.

**Sabato 03 Febbraio** – *Ambiente Innevato (Etna), "Ciaspolando sotto la luna", Rifugio La Capannina Linguaglossa. Intersezionale A.G. Sicilia.* **Direttore:** Umberto Marino.

**18 Febbraio** – *Ambiente Innevato (Etna), Sci.* **Direttore:** Enrica Messina.

**25 Febbraio** – *Ambiente Innevato (Etna), Sci.* **Direttore:** Antonella Gavini.

**08 Aprile** – *Geologica e vulcanologica (Etna), Acqua Rocca degli Zappini e Valle del Bove (per ragazzi di 11-18 anni).* **Direttore:** Elia Finocchiaro.



**15 Aprile** – *Naturalistica e archeologica, Scordia (Ct)* - Parco Suburbano Torrente Cava e Grotta del Drago. **Direttore:** Antonella Gavini.

**20 Maggio** – Arrampicata. In collaborazione con la Scuola di Alpinismo e Scialpinismo “Estremo Sud” CAI Catania. **Direttore:** Emilio Lucifora.

**10 Giugno** – *Naturalistica e archeologica (Iblei)*, Giarranauti. **Direttore:** Enrica Messina.

**17 Giugno** – *La Sicurezza (Etna)*, Sicuri sul sentiero con il C.N.S.A.S., manifestazione regionale. *Intersezionale A.G. Sicilia*. **Direttore:** Alessandro D’Urso.

**Dal 04 al 11 Luglio** – *Settimana Escursionistica sull’Etna con il Gruppo A.G. sezione di Melzo (MI)*. **Direttore:** Salvo Sportaro.

**16 Settembre** – Festa della Montagna - *Intersezionale A.G. Sicilia*. **Direttore:** Carmelo Trovato.

**30 Settembre** – “*Nonni e nipoti*”. Passeggiata naturalistica all’insegna del piacere di "accompagnarsi" tra nonni e nipoti. *Intersezionale A.G. Sicilia, Escursionismo Senior*. **Direttore:** Antonella Gavini.

**14 Ottobre** – *Naturalistica (Etna Ovest)*, Monte Egitto. **Direttore:** Antonella Gavini.

**Sabato 10 e Domenica 11 Novembre** – 9° Congresso Regionale di Alpinismo Giovanile. A.G. Sicilia. **Direttore:** Umberto Marino.

**Sabato 17 Novembre** – “Meglio Parco che Sporco”. Adesione alla manifestazione promossa dal Parco dell’Etna. Pulizia di un sentiero. **Direttore:** Umberto Marino.

**Sabato 15 Dicembre** – Ore 17:30, in Sede. Festa di chiusura delle attività.



## Gruppo Grotte

*Speleology, scientific discipline that is concerned with all aspects of caves and cave systems.*

Così descrive questa disciplina la famosa Enciclopedia Britannica.

La pratica della Speleologia nell'ambito della Sezione dell'Etna del Club Alpino Italiano affonda le sue radici nel 1882 quando si ha notizia di una spedizione all'interno della grotta delle Palombe di Nicolosi (CT).

Ma si deve arrivare al 1933 per avere memoria della costituzione di un gruppo di speleologia sezionale, tutto ciò grazie alle sollecitazioni del giudice Francesco Miceli, socio della nostra Sezione. Miceli fu il coagulo di un'aliquota di temerari che preferivano il buio delle grotte alle assolate sciare del Mongibello.

Da allora, tecniche e materiali si sono evoluti, l'elettronica ed i led hanno sostituito lapis ed acetilene, ma immutata è rimasta la passione che anima gli appassionati dell'andar per grotte.

Il Gruppo Grotte Catania, scrive dal 1933 ad oggi pagine importanti nel panorama mondiale di questa disciplina, promuovendone lo sviluppo attraverso corsi, convegni, spedizioni e pubblicazioni.

Da qualche anno alla Speleologia si è affiancato il Torrentismo, meno scienza e più avventura, adrenalina pura alla penombra delle gole scavate dal turbinare dell'acqua.

Per il 2017 le attività proposte sono come sempre variegata, emozionanti e coinvolgenti, chi volesse conoscerle più a fondo potrà avvicinarsi al Gruppo che si riunisce, in sezione, ogni **giovedì dalle ore 20:30 in poi**.

Sarà l'occasione per ascoltare qualche chiacchierata su argomenti tecnici, scientifici, esplorativi ma anche per le immancabili attività conviviali tanto care agli speleologi.



### **Consiglio Direttivo**

- Direttore: Giuseppe Priolo
- Vicedirettore: Giovanni Fichera
- Segretario economo: Viviana Puglisi
- Responsabile materiali: Giuseppe Nania
- Consigliere: Antonio Balsamo
- Consigliere: Andrea Belfiore
- Consigliere: Carmelo “Mel” Bucolo

### **Incarichi straordinari**

- Responsabile Catasto (Grotte Vulcaniche): Antonio Balsamo
- Responsabile Catasto (Grotte Carsiche): Vincenzo Scalisi
- Referenti per la Speleologia Subacquea:  
Massimo Ardizzoni e Franco Vescera

## **Organico Istruttori**

### **I.N.S. - Istruttore Nazionale di Speleologia**

Minà Fabio,  
Priolo Giuseppe.

### **I.S. - Istruttore di Speleologia**

Fichera Giovanni,  
Nicoloso Giovanni.

### **I.S.S. - Istruttore Sezionale di Speleologia**

Belfiore Andrea,  
Malerba Andrea,  
Nania Giuseppe,  
Pirruccio Andrea,  
Puglisi Viviana,  
Scalisi Vincenzo.



## **Programma attività 2018**

### **Spedizioni e attività extra regionale:**

- Grotte di Pian del Tivano (giugno);
- Traversate della grotta del Mezzogiorno a Frasassi e grotta di monte Cucco (agosto);
- *Etna 2018*, ricerca ed esplorazione cavità (agosto).

### **Corsi:**

- XXXVIII Corso di introduzione alla Speleologia (dal 01 marzo al 05 aprile, programma disponibile sul sito [www.gruppogrottecatania.it](http://www.gruppogrottecatania.it));
- Corso Nazionale di Avanzamento in Torrentismo (dal 23 al 29 aprile);
- III Corso di introduzione al torrentismo (maggio).

### **Attività in ambito O.T.T.O. Speleologia CAI Sicilia**

- Corso aggiornamento Qualificato Sezionale di Speleologia (febbraio).

### **Attività dedicata agli escursionisti**

- 15 aprile: miniera di Castelluccio - Streppenosa, Modica (RG);
- 15 settembre: grotta Monello, Siracusa.

### **Attività ordinaria:**

- Esplorazione e catalogazione di cavità delle aree carsiche siciliane;



- Esplorazione e catalogazione delle cavità vulcaniche etnee;
- Campo speleologico estivo “*Etna 2018*”;
- Progetto *MoniBat*, identificazione e monitoraggio delle cavità etnee che ospitano pipistrelli;
- I venerdì del CAI secondo il Gruppo Grotte Catania: conferenze su argomenti inerenti la Speleologia e l’attività di montagna:
  - a. 16 febbraio: *Conoscenza delle grotte vulcaniche*, Nino Balsamo;
  - b. 18 maggio: *Responsabilità nella conduzione di escursioni in montagna*, Giovanni Fichera;
  - c. 28 settembre: *Programmare un’escursione con le nuove tecnologie*, Nino Balsamo;
  - d. 16 novembre: *Progetto Aquila del Bonelli, un’aquila sicilia*, Mel Bucolo.
- Collaborazione con la Commissione Sezionale di Alpinismo Giovanile e con O.T.T.O. Alpinismo Giovanile della Sicilia;
- Attività divulgativa rivolta alle scuole della provincia di Catania.





## Il Gruppo sul web

**[gruppogrottecatania.blogspot.com](http://gruppogrottecatania.blogspot.com)** Versione on-line del bollettino del Gruppo “SpeleoEtna” con aggiornamenti settimanali sulle attività in programma;

**[www.gruppogrottecatania.it](http://www.gruppogrottecatania.it)** E' il sito istituzionale del Gruppo, contiene informazioni sulla storia, i regolamenti, i soci, le pubblicazioni, le attività ed altre notizie;

**[www.mungibeddu.it](http://www.mungibeddu.it)** Portale dedicato al catasto delle grotte vulcaniche etnee, citando fonti storiche e recenti afferenti l'argomento;

**[www.taddariti.mungibeddu.it](http://www.taddariti.mungibeddu.it)** Contiene notizie sulla morfologia, biologia, classificazione dei chiroteri presenti nella regione etnea.





# SCI FONDO ESCURSIONISMO



La filosofia dello sci escursionismo non è interessata dall'agonismo, e non avendo bisogno di skilift, piste battute e dei servizi in genere offerti dalle stazioni invernali, ma prediligendo un contatto diretto e genuino con la natura, deve solamente essere in grado di eseguire determinate tecniche e passi che lo mettono in condizione di affrontare in sicurezza una escursione.

## Programma Attività 2018

### Corso base di Sci Fondo Escursionismo:

E' un corso di apprendimento rivolto a quanti volessero avvicinarsi alla pratica di questa disciplina.

Obiettivo del Corso è quello di insegnare e diffondere la pratica dello sci di fondo escursionismo, inteso come frequentazione ed esplorazione con gli sci della montagna invernale e fornire ai partecipanti una preparazione teorica e pratica che permetta loro di:

- acquisire le basi delle tecniche dello sci di fondo;
- apprendere nozioni di orientamento;
- conoscere i pericoli della montagna invernale per praticare lo sci escursionismo in sicurezza.

Il corso, prevede cinque lezioni di teoria e cinque uscite in ambiente. Saranno trattati seguenti argomenti: ("Abbigliamento ed attrezzatura", "Tecniche dello sci di fondo classico", nozioni su "Topografia ed Orientamento", "I pericoli della montagna - Allertamento Soccorso Alpino", nozioni "Autosoccorso in Valanga" - "A.R.T.VA.").

**Responsabile:** Fabrizio Meli.



# Scuola di Alpinismo e Scialpinismo “Estremo Sud”



La Scuola di Alpinismo e Scialpinismo “Estremo Sud” è un organo tecnico della Sezione.

La Scuola opera per la promozione della sicurezza e per la diffusione della pratica dell'alpinismo, scialpinismo, arrampicata libera attraverso l'organizzazione di corsi.

Per svolgere questi compiti istituzionali si avvale di un corpo organico formato da istruttori qualificati dal C.A.I. che operano in forma assolutamente volontaristica, non percependo alcuna retribuzione per le attività svolte durante i corsi.

Dal 2010 è presente su internet all'indirizzo [www.scuolaestremosud.it](http://www.scuolaestremosud.it) nel quale è possibile attingere informazioni sulle diverse attività della scuola.

La Scuola organizzerà per il 2018, i seguenti corsi:

## **Corso base di scialpinismo (SA1)**

Corso di livello base rivolto a tutti coloro che per la prima volta affrontano la montagna invernale per praticare l'attività scialpinistica. E' richiesta una sufficiente abilità sciatoria nello sci da pista. Il corso prevede l'insegnamento delle nozioni fondamentali per poter svolgere con ragionevole sicurezza quest'affascinante attività su itinerari non impegnativi.

**Periodo:** Febbraio - Marzo.

**Località:** Etna - Madonie.



### **Corso base di arrampicata libera (AL1)**

Il corso AL1 è un corso base, rivolto a neofiti o a quanti hanno già arrampicato, ma ancora manifestano evidenti incertezze e carenze nelle tecniche fondamentali di arrampicata.

Prevede l'insegnamento delle nozioni fondamentali per svolgere in ragionevole sicurezza l'arrampicata indoor e in falesia su difficoltà massime di *6a* della scala francese e di far condurre un allievo da primo di cordata su monotiri.

**Periodo:** Primavera o autunno.

**Località:** Palestre di roccia varie (Sicilia).

### **Corso monotematico tecniche e manovre di sicurezza su roccia**

Il corso rivolto a tutti coloro che già praticano l'arrampicata su roccia e che desiderano elevare il proprio livello di conoscenza dei materiali e il loro corretto utilizzo, nonché alcune delle tecniche fondamentali di sicurezza in parete per poter affrontare con maggiore sicurezza itinerari d'arrampicata a più tiri. Temi principali saranno la catena di assicurazione, autoassicurazione e assicurazione al compagno di cordata, autosoccorso della cordata.

**Periodo:** Maggio.

**Località:** Palestra di roccia di Buccheri (SR)

**Direttore della Scuola:** Bruno Vitale (I.N.A.).

*Le date e i programmi dettagliati saranno visionabili, oltre che nella bacheca sezionale, anche sul sito web*

**[www.scuolaetremosud.it](http://www.scuolaetremosud.it)**



# Scuola Sezionale di Escursionismo “Etnea”

La Sezione di Catania del C.A.I., storicamente denominata “*Sezione dell'Etna*”, sin dalla sua fondazione ha basato le sue attività sull'escursionismo, quale manifestazione del desiderio esplorativo e conoscitivo del vulcano Etna e dei territori montani in ambito regionale, ed in seguito del territorio europeo ed internazionale.

Nel corso di tanti anni, sono maturate le nostre competenze: oggi, è nostra intenzione di trasmettere al corpo sociale, le esperienze acquisite nell'ambito delle attività escursionistiche per approfondire i temi dell'avvicinamento all'ambiente montano, sempre maggiormente frequentato da numerosi appassionati.

Per questo si è deciso di fondare nel 2010 la *Scuola Sezionale di Escursionismo* denominata “*Etnea*”, per condurre iniziative di apprendimento delle tecniche escursionistiche mediante l'organizzazione di corsi base e avanzati, dando tutte le necessarie nozioni per andare in montagna ed educando gli escursionisti verso corretti comportamenti di rispetto verso se stessi, verso gli altri ma soprattutto verso gli ambienti montani.

## Organico Istruttori

### A.E. - Accompagnatore di Escursionismo

- Conte Orazio (Direttore) con specialità EAI - EEA
- Meli Fabrizio (Segretario) con specialità EAI - EEA
- Sciacca Luigi (V. Direttore) con specialità EAI - EEA

### A.S.E. - Accompagnatore Sezionale di Escursionismo

- Minutolo Francesco
- Stella Paride



La Scuola organizzerà per il 2018, le seguenti attività didattiche:

### **1° Corso di Avvicinamento alla Montagna - Neve e Ciaspole**

Rivolto a coloro che si avvicinano per la prima volta alla pratica dell'escursionismo invernale e che vogliono sperimentare la frequentazione della montagna con l'ausilio delle racchette da neve, avviando i partecipanti alla conoscenza, al rispetto, alla tutela e alla frequentazione consapevole e in sicurezza della montagna innevata.

**Periodo:** Gennaio - Febbraio.

**Il corso si articolerà in:** 2 uscite pratiche, 7 lezioni di teoria.

### **2° Corso di Avvicinamento alla Montagna - Sentieri e Vie Ferrate**

Rivolto a coloro che si avvicinano per la prima volta alla pratica dell'escursionismo e/o che già frequentano autonomamente l'ambiente montano e che vogliono avvicinarsi alla conoscenza della montagna e sperimentare la progressione su sentiero attrezzato o via ferrata facile, al fine di partecipare poi ad un corso di escursionismo specifico.

**Periodo:** Maggio - Giugno.

**Il corso si articolerà in:** 2 uscite pratiche, 7 lezioni di teoria.

### **9° Corso Base di Escursionismo (E1)**

Corso rivolto sia a chi intende avvicinarsi all'ambiente montano, sia ai frequentatori abituali della montagna che, pur rimanendo nell'ambito dell'escursionismo, desiderano ampliare ed approfondire le proprie conoscenze su itinerari classificati T (turistico) ed E (escursionistico).

**Periodo:** Ottobre - Novembre.

**Il corso si articolerà in:** 5 uscite pratiche, 11 lezioni di teoria.

### **Stage di formazione – Urgenze mediche durante le escursioni**

Rivolto a coloro che desiderano apprendere ed approfondire le tematiche sanitarie che potrebbero insorgere durante le attività in ambiente.

**Periodo:** Novembre - Dicembre.

**Il corso si articolerà in:** 4 lezioni di teoria.

**[www.scuolaetnea.it](http://www.scuolaetnea.it)**



## Orienteering

Chi partecipa ad una prova di Orientamento, utilizza una carta topografica realizzata appositamente per questo Sport, con segni convenzionali unificati in tutto il mondo.

Si gareggia individualmente od in squadra, transitando dai diversi punti di controllo posti sul territorio. Raggiunto il punto di controllo si dovrà registrare il passaggio sul proprio testimone di gara.

Lo Sport dell'Orienteering si può praticare tutto l'anno, sempre all'aperto, in una delle 4 discipline.

- **Corsa a piedi: CO**
- **In Mountain Bike: MTBO**
- **Con gli sci da fondo: SCIO**
- **Orienteamento di Precisione: TRAILO**

Si può praticare come sport agonistico oppure semplicemente a livello escursionistico amatoriale, da soli o in compagnia, al solo scopo di stare all'aria aperta e immersi nella natura. Per questi motivi nelle gare sono previste numerose categorie suddivise per sesso, per età e per grado di difficoltà.

Inoltre l'orienteeing unisce intere famiglie che alle manifestazioni partecipano nelle diverse categorie, ognuno con il proprio personale obiettivo. Inoltre la pratica dell'orienteeing può essere intesa come un'ottima attività fisica da praticare tutti i giorni, di corsa o come una rilassante passeggiata nelle palestre a cielo aperto che la natura ci propone.

### **Programma 2018:**

Durante l'anno saranno organizzati eventi promozionali e gare alle quali è possibile partecipare e apprendere le tecniche di orienteeing.

I programmi dettagliati saranno affissi nella bacheca sezionale.

Ulteriori info sul sito web: [www.fisocilia.it](http://www.fisocilia.it)

**Riferimento:** Commissione Escursionismo.



# *Sci C.A.I. Catania*

La storia dello sci sull'Etna segue la falsariga di quella tracciata sulla cerchia alpina con un ritardo di un paio di decenni.


Un racconto, diventato ormai quasi leggenda, vuole che i primi sci siano stati portati sul Vulcano dal giovane Amedeo di Savoia, Duca di Aosta, subito dopo il primo conflitto mondiale e poi donati ad una guida che lo aveva accompagnato durante la sua permanenza sull'Etna.



Lo sci mise subito radici, e già negli anni 1932-1933 si disputarono le prime gare regionali. Nasceva lo "Sci da discesa", che oggi, nel mondo delle competizioni internazionali viene chiamato "Sci alpino".

Nel 1947, la Sezione di Catania, si dotò di un proprio gruppo denominato "Sci C.A.I. Catania" primo Sci Club per fondazione in territorio catanese, voluto da un gruppo di soci amanti della montagna con la passione per lo sci.

Conta nel suo ricco palmarés numerosi titoli regionali maschili e femminili di sci alpino.







Pasticceria - Gelateria  
Tavola Calda  
**SPECIALITA'  
AL PISTACCHIO**



*Bar  
Collina Verde*

**di Sanfilippo Giuseppe**  
Viale Catania, 21 - Bronte (CT)  
Tel. 095 691377 - 329 6053852



Produzione e vendita  
di Pistacchio al naturale  
di produzione propria

**CHIUSO IL MARTEDI'**

## ***“Bar Collina Verde”***

*di Sanfilippo Giuseppe*

**Pasticceria, Gelateria, Tavola Calda**

**Specialità al Pistacchio di  
produzione propria**

Tel. 095.691377  
Cell: 329.6053852

**BRONTE (Ct)**

**Chiuso il Martedì**



*Camminare per me significa entrare nella natura.  
Ed è per questo che cammino lentamente, non corro  
quasi mai.*

*La Natura per me non è un campo da ginnastica.  
Io vado per vedere, per sentire, con tutti i miei sensi.  
Così il mio spirito entra negli alberi, nel prato, nei  
fiori.*

*Le alte montagne sono per me un sentimento.*

***Reinhold Messner***



## **CORPO NAZIONALE SOCCORSO ALPINO E SPELEOLOGICO DEL C.A.I.**

Il Corpo Nazionale Soccorso Alpino e Speleologico (C.N.S.A.S.), Sezione Nazionale del Club Alpino Italiano, nasce ufficialmente il 12 dicembre 1954, grazie ad un ristretto gruppo di persone, che con tenacia e passione hanno voluto rendere organico e organizzato il lavoro di soccorso.

In Sicilia, il C.N.S.A.S., è articolato nella **XXI Zona Alpina** per il soccorso Alpino, e la **X Zona Speleologica** per il soccorso Speleologico.

### **Recapiti: XXI Zona Alpina**

Delegato di Zona: Rosalda Punturo

Capo nucleo oper. Etna nord: Nikos Lo Giudice - Cell: 348.4284751

Capo nucleo oper. Etna sud: Sebastiano Russo - Cell: 347.1821571

### **Recapiti: X Zona Speleologica**

Delegato di Zona: Leonardo La Pica - Cell. 338.8441867

Capo stazione Sicilia Occid.: Luigi Bompasso - Cell. 335.7290587

Capo stazione Sicilia Orient.: Sara Virgillito - Cell. 347.6061089

**Numero unico di allertamento** - Cell. 334.9510149.

### **Ulteriori recapiti tel. di allertamento**

S.A.G.F. di Nicolosi (Guardia di Finanza) - Tel. 095.7916069 – 117

Sistema Nazionale di Emergenza Sanitaria - Tel. 118



### **Come richiedere l'intervento del Soccorso Alpino e Speleologico:**

- A mezzo dei recapiti telefonici contenuti in questo elenco, allertando uno dei responsabili di zona ove è avvenuto l'incidente (Delegato, Vice Delegato, Capo Stazione, Vice Capo Stazione) oppure uno dei tecnici.
- A mezzo della stazione dei Carabinieri più vicina.

Nel secondo caso è necessario specificare che si richiede l'intervento delle squadre del Soccorso Alpino e Speleologico.

### **In quali casi:**

- Incidenti avvenuti in grotta, su pareti rocciose, in gole fluviali;
- Persone disperse in ambiente montuoso;
- Persone precipitate in pozzi, miniere o cave;
- Incidentati su sentieri di montagna.

### **Notizie da fornire:**

Nome di chi chiama, numero di telefono da cui si chiama (rimanere sul luogo da cui si telefona), luogo dove è avvenuto l'incidente, condizioni fisiche dell'infortunato.

### **Inoltre è necessario specificare in caso di:**

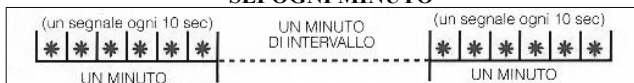
- Incidente in grotta, in che punto della grotta si trova l'infortunato;
- Incidente su pareti di roccia, l'altezza da terra dell'infortunato e se è noto, il nome della via di arrampicata;
- Incidente in gola, il nome della gola ed il punto in cui si trova l'infortunato.



## Le modalità internazionali per la richiesta di Soccorso

Inviare richiami acustici e/o ottici in numero di:

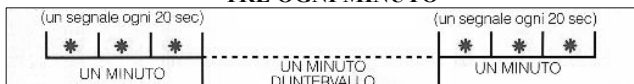
### SEI OGNI MINUTO



### LE MODALITÀ DI RISPOSTA

Inviare richiami acustici e/o ottici in numero di:

### TRE OGNI MINUTO



Continuare l'alternanza di segnali ed intervalli fino a raggiungere la certezza di essere stati ricevuti e localizzati.

### Segnalazioni convenzionali usate quando esiste il contatto visivo e non è possibile quella acustico

Posizione in piedi con le braccia alzate spalle al vento:



- \* Risposta affermativa ad eventuali domande poste dai soccorritori.
- \* Atterrate qui il vento è alle mie spalle.

Posizione in piedi con un braccio alzato, spalle al vento:

- \* Non serve soccorso.
- \* Risposta negativa ad eventuali domande poste dai soccorritori.





Il GeoResQ è un servizio di geolocalizzazione e d'inoltro delle richieste di soccorso dedicato a tutti i frequentatori della montagna ed agli amanti degli sport all'aria aperta.

Il servizio, gestito dal Corpo Nazionale Soccorso Alpino e Speleologico (CNSAS) e promosso dal CAI, consente di determinare la propria posizione geografica, e in caso di necessità l'inoltro degli allarmi e delle richieste di soccorso attraverso la centrale operativa GeoResQ.

Per poter utilizzare GeoResQ è necessario possedere uno smartphone con sistema operativo Android, iOS Apple e Windows Phone, che deve essere dotato di antenna GPS e di Sim telefonica abilitata al traffico dati.

Dal 2017 per i soci del Club Alpino Italiano in regola con la quota associativa il servizio è gratuito.

Per maggiori informazioni e attivazione, consultare il sito dedicato:

**[www.georesq.it](http://www.georesq.it)**



# **BORZI'** **AUTORICAMBI S.R.L.**



**MECCANICA - LUBRIFICANTI - ACCESSORI - ART. SPORTIVI**

95037 S. G. LA PUNTA (CT)

Via della Regione, 222/224/226

**Tel. 095 7411351 - 095 7511707- Fax 095 7411407**

[borziautoricambisrl@virgilio.it](mailto:borziautoricambisrl@virgilio.it) - P.IVA 03531000879



Mercedes-Benz



*Alfa Romeo*



RENAULT



PEUGEOT

OPEL



TOYOTA



CITROËN



NISSAN



MITSUBISHI



## Le Attività in Sede



### “I venerdì del CAI”

Durante l'anno, nei periodi in cui la sala della Sede non è impegnata, con predilezione per i venerdì sera, si terranno delle conversazioni su argomenti attinenti la conoscenza e la frequentazione della montagna e dell'Etna in particolare, oppure proiezione d'immagini, anche portate dai soci, su temi o attività di montagna.

I programmi dettagliati delle varie attività infrasettimanali, saranno affissi in bacheca in tempo utile e saranno comunicati a mezzo stampa locale, nella rubrica *Città Flash*, del quotidiano *La Sicilia*, compatibilmente alla cortese disponibilità di spazio.

**Responsabile:** Walter Gulisano

---



### Avviso Naturalistico

Chi trovasse un qualsiasi animale selvatico, ferito o malato, è invitato a trasportarlo al **C.R.F.S.** Centro Recupero Fauna Selvatica, località Valcorrente (Ct) S.P. 229. Cell: 335.7049431.





## REVISIONI AUTO E MOTO

Climatizzatori - Diagnosi Motore  
Hi-fi - Antifurti  
Vendita e Assistenza Pneumatici  
Autoriparatori

Via Asiago, 8 - Catania  
Tel. 095 382857 - Cell. 347 6816247

Via Nicolò Giannotta, 6 - Catania  
Tel. 095 387200 / Fax 095 5184555









---

---

---

---

---

---

---

---

---

---

**Note** \_\_\_\_\_

---

---

---

---



# 2018

**ITALIANO**  
**CALENDARIO**  
Italian Calendar



## JENNAIO

L	M	M	G	V	S	D
1	2	3	4	5	6	7
8	9	10	11	12	13	14
15	16	17	18	19	20	21
22	23	24	25	26	27	28
29	30	31				

## FEBBRAIO

L	M	M	G	V	S	D
			1	2	3	4
5	6	7	8	9	10	11
12	13	14	15	16	17	18
19	20	21	22	23	24	25
26	27	28				

## MARZO

L	M	M	G	V	S	D
			1	2	3	4
5	6	7	8	9	10	11
12	13	14	15	16	17	18
19	20	21	22	23	24	25
26	27	28	29	30	31	

## APRILE

L	M	M	G	V	S	D
					1	
2	3	4	5	6	7	8
9	10	11	12	13	14	15
16	17	18	19	20	21	22
23	24	25	26	27	28	29
30						

## MAGGIO

L	M	M	G	V	S	D
	1	2	3	4	5	6
7	8	9	10	11	12	13
14	15	16	17	18	19	20
21	22	23	24	25	26	27
28	29	30	31			

## GIUGNO

L	M	M	G	V	S	D	
					1	2	3
4	5	6	7	8	9	10	
11	12	13	14	15	16	17	
18	19	20	21	22	23	24	
25	26	27	28	29	30		

## LUGLIO

L	M	M	G	V	S	D
						1
2	3	4	5	6	7	8
9	10	11	12	13	14	15
16	17	18	19	20	21	22
23	24	25	26	27	28	29
30	31					

## AGOSTO

L	M	M	G	V	S	D	
			1	2	3	4	5
6	7	8	9	10	11	12	
13	14	15	16	17	18	19	
20	21	22	23	24	25	26	
27	28	29	30	31			

## SETTEMBRE

L	M	M	G	V	S	D	
						1	2
3	4	5	6	7	8	9	
10	11	12	13	14	15	16	
17	18	19	20	21	22	23	
24	25	26	27	28	29	30	

## OTTOBRE

L	M	M	G	V	S	D
1	2	3	4	5	6	7
8	9	10	11	12	13	14
15	16	17	18	19	20	21
22	23	24	25	26	27	28
29	30	31				

## NOVEMBRE

L	M	M	G	V	S	D
			1	2	3	4
5	6	7	8	9	10	11
12	13	14	15	16	17	18
19	20	21	22	23	24	25
26	27	28	29	30		

## DICEMBRE

L	M	M	G	V	S	D	
						1	2
3	4	5	6	7	8	9	
10	11	12	13	14	15	16	
17	18	19	20	21	22	23	
24	25	26	27	28	29	30	
31							



- **Tende per alta montagna e campeggio**
- **Zaini**
- **Sacchipiuma**
- **Corde e attrezzi da arrampicata**
- **Bussole**

**TORINO**

**FUNIVIA  
DELL'ETNA**



*Una piacevole giornata di  
relax sull'Etna con moderni  
impianti di risalita  
da Nicolosi Nord*

*Speciali automezzi fuoristrada  
per raggiungere le zone  
sommitali del vulcano*

**In pochi minuti sul vulcano attivo più alto d'Europa**

**FUNIVIA DELL'ETNA S.p.A.**

**Piazza Vittorio Emanuele, 45  
95030 NICOLOSI (CT)**

**Tel. 095.911158 - 914142 - 914209**